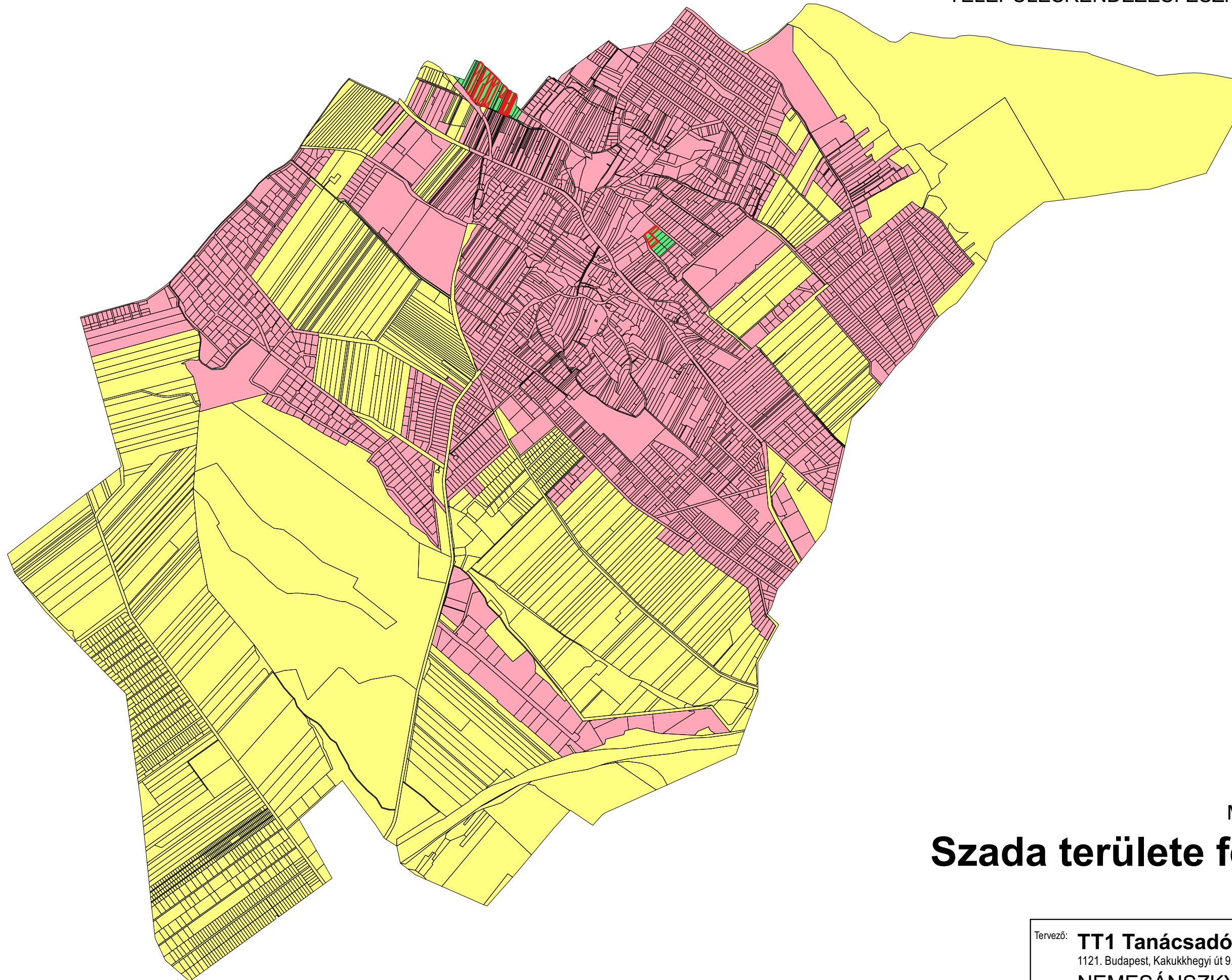


SZADA

TELEPÜLÉSRENDEZÉSI ESZKÖZÖK FELÜLVIZSGÁLATA



JELMAGYARÁZAT

- Belterület
- Kületrület
- Zártkert
- Zártkerti művelés alól kivett
- Földreszlet határa

MEGALAPOZÓ VIZSGÁLAT

Szada területe fekvés szerint

Tervező: **TT1 Tanácsadó és Tervező Kft.**

1121. Budapest, Kakukkhegyi út 9.

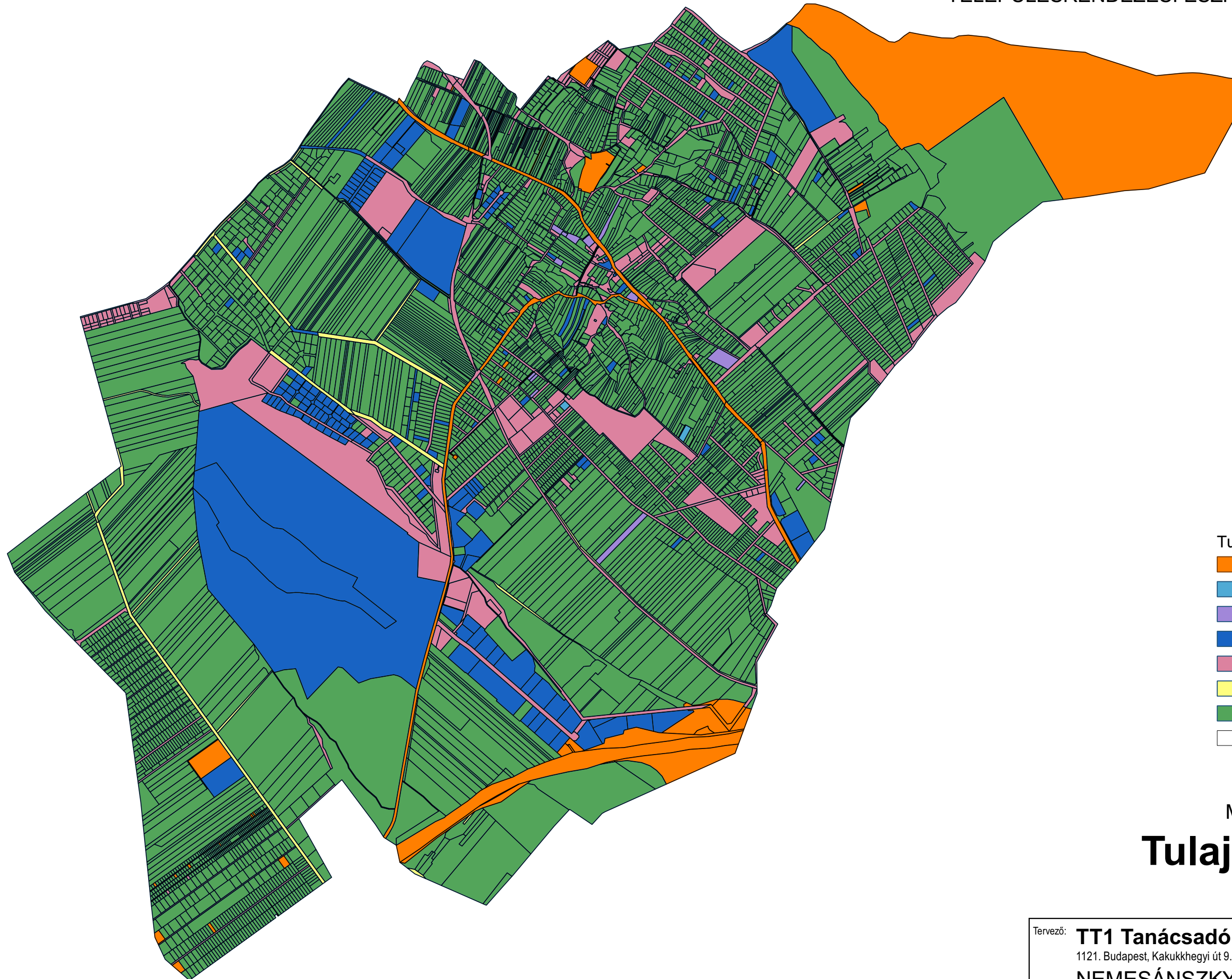
NEMESÁNSZKY ILDIKÓ TT/1 01-1641

okl. építészmérnök, településrendező vezető tervező

Készült a 2019. április 18-án szolgáltatott állami alapadatok felhasználásával

SZADA

TELEPÜLÉSRENDEZÉSI ESZKÖZÖK FELÜLVIZSGÁLATA



JELMAGYARÁZAT

Tulajdonviszonyok

- Állami területek
- Egyéb jogi személyek területe
- Egyházak és egyesületek területe
- Gazdasági társaságok területe
- Önkormányzatok területe
- Szövetkezeti területek
- Természetes személyek területe
- Földrészlet határa

MEGALAPOZÓ VIZSGÁLAT

Tulajdonvizsgálat

Tervező: **TT1 Tanácsadó és Tervező Kft.**

1121. Budapest, Kakukkhegyi út 9.

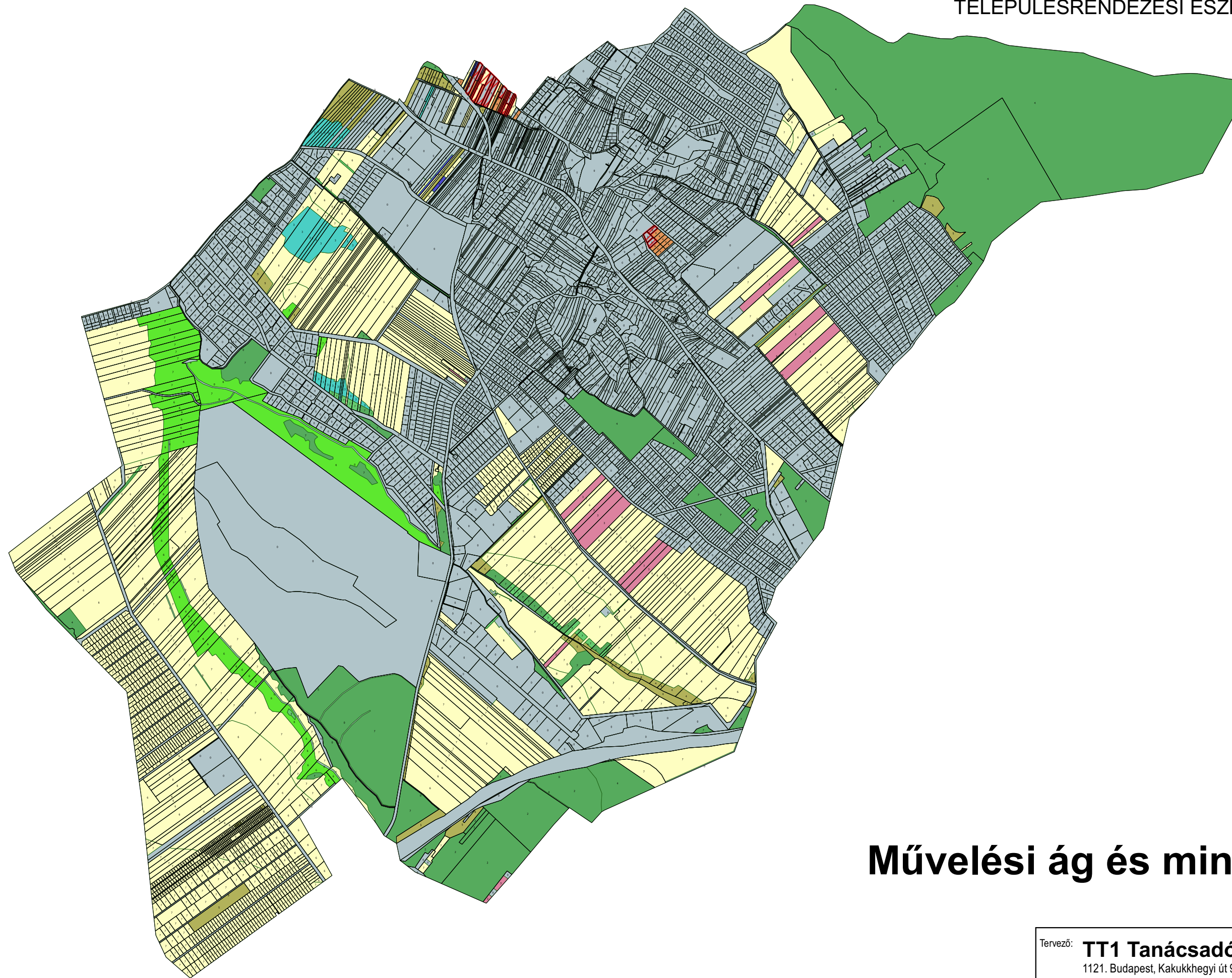
NEMESÁNSZKY ILDIKÓ TT/1 01-1641

okl. építészmérnök, településrendező vezető tervező

Készült a 2019. április 18-án szolgáltatott állami alapadatok felhasználásával

SZADA

TELEPÜLÉSRENDEZÉSI ESZKÖZÖK FELÜLVIZSGÁLATA



JELMAGYARÁZAT

- Kivett
- Szántó
- Gyep (rét)
- Szőlő
- Kert
- Gyümölcsös
- Gyep (legelő)
- Nádas
- Erdő
- Fásított terület
- Zártkerti művelés alól kivett
- Földrészlet határa

MEGALAPOZÓ VIZSGÁLAT

Művelési ág és minőségi osztály

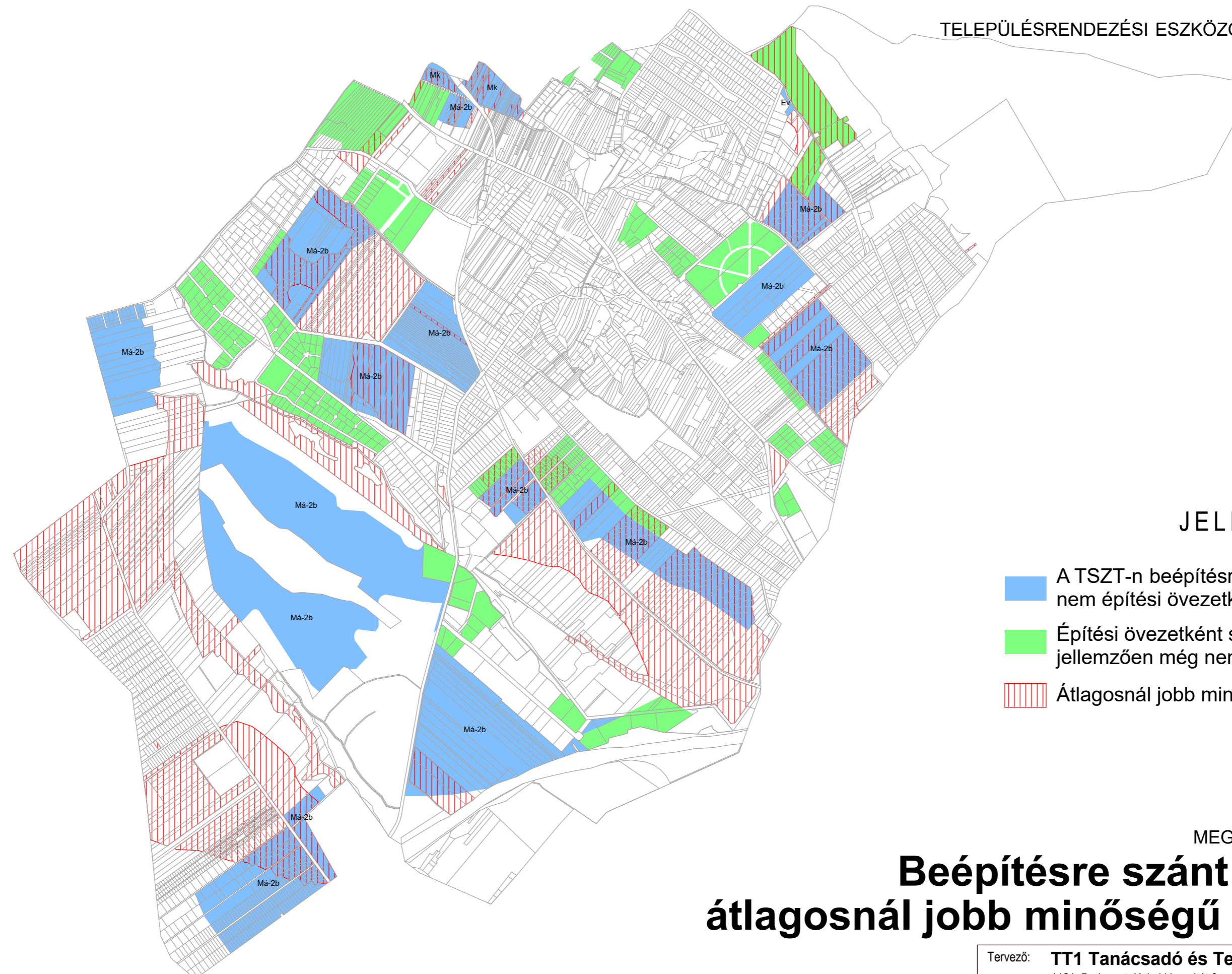
Tervező: **TT1 Tanácsadó és Tervező Kft.**

1121. Budapest, Kakukkhegyi út 9.




NEMESÁNSZKY ILDIKÓ TT/1 01-1641

okl. építészmérnök, településrendező vezető tervező

Készült a 2019. április 18-án szolgáltatott állami alapadatok felhasználásával



JELMAGYARÁZAT

-  A TSZT-n beépítésre szánt, az SZT-n nem építési övezetként szabályozott terület
-  Építési övezetként szabályozott, jellemzően még nem beépített terület
-  Átlagosnál jobb minőségű termőföld

MEGALAPOZÓ VIZSGÁLAT

Beépítésre szánt területek, átlagosnál jobb minőségű termőföld

Tervező: **TT1 Tanácsadó és Tervező Kft.**

1121. Budapest, Kakukkhegyi út 9.






NEMESÁNSZKY ILDIKÓ TT/1 01-1641

okl. építészmérnök, településrendező vezető tervező

Készült a 2019. április 18-án szolgáltatott állami alapadatok felhasználásával



JELMAGYARÁZAT

-  Hatályos TSZT szerinti erdőterületek
-  Gazdasági erdő
-  Védelmi erdő
-  Egyéb erdő
-  Földrészlet határa

MEGALAPOZÓ VIZSGÁLAT

Erdő vizsgálat

Tervező: **TT1 Tanácsadó és Tervező Kft.**

1121. Budapest, Kakukkhegyi út 9.

NEMESÁNSZKY ILDIKÓ TT/1 01-1641

okl. építészmérnök, településrendező vezető tervező

Készült a 2019. április 18-án szolgáltatott állami alapadatok felhasználásával

SZADA

településrendezési eszközök

MEGALAPOZÓ VIZSGÁLATOK

táj- és természetvédelem

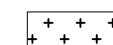
Jelmagyarázat


 Településhatár

Nemzetközi védettség

 Natura 2000 - Veresegyházi medemce kiemelt jelentőségű természetmegőrzési terület

Országos védettség

 Gödöllői tájvédelmi körzet

 Ex lege védett láp


Országos ökológiai hálózat

 Magterület

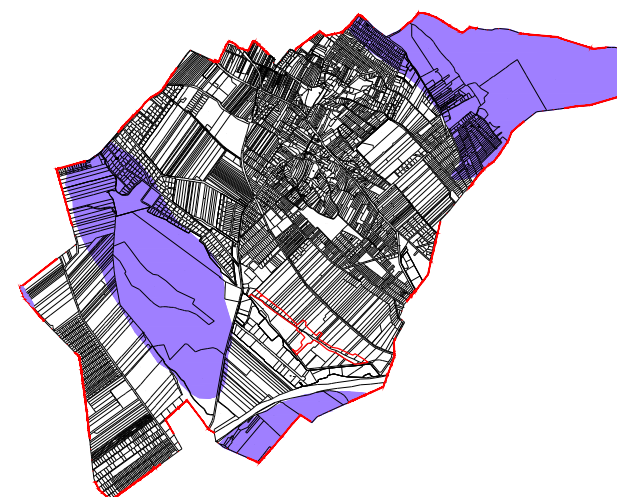
 Ökológiai folyosó

 Pufferterület

Tájvédelem

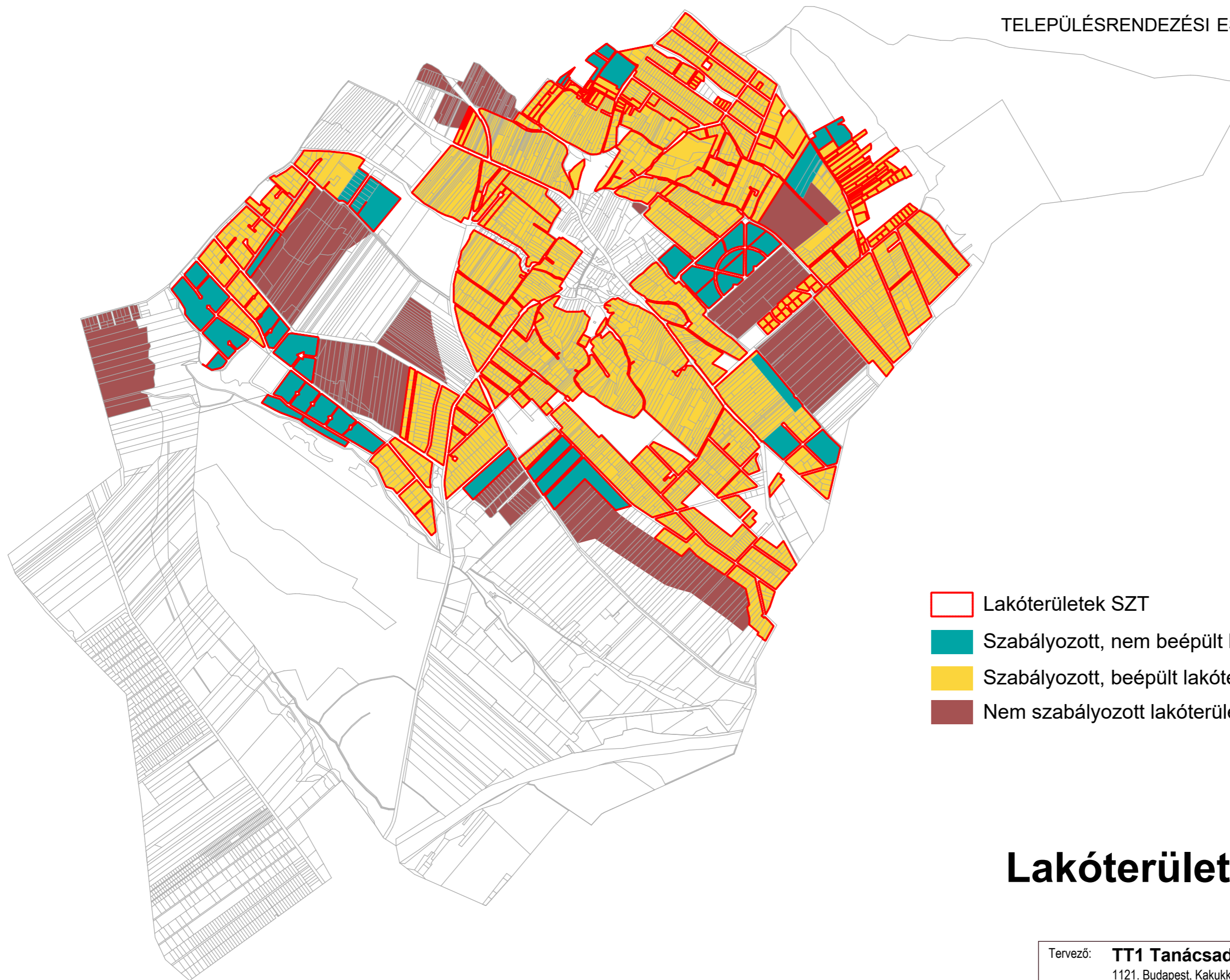
 Tájképvédelmi terület övezete (külön ábrán)

Tájképvédelmi terület övezete







Munka megnevezése:	SZADA településrendezési eszközök		
Megrendelő:	SZADA NAGYKÖZSÉG ÖNKORMÁNYZATA 2111 Szada, Dózsa György út 88. tel.: +36 28 503-065 honlap: www.szada.hu		
Generál tervező:	TT1 Tanácsadó és Tervező Kft. 1121 Budapest, Kakukhegyi út 9. e-mail: tervezes@tt1.hu		
Munkarész:	MEGALAPOZÓ VIZSGÁLATOK	Tervjel:	TK-V1
Tervlap címe:	TÁJ- ÉS TERMÉSZETVÉDELEM		
Felelős szakági tervező:	Tervező:	Szakági tervező cég:	Méretarány:
AUER JOLÁN TT1, TK/1 01-5003	M. ANDRÁSI ÁGNES OKL. TÁJTERVEZŐ ÉS TÁJTERVEZŐ	TÁJOLÓ-TERV KFT. 1074 BUDAPEST, ROTTENBILLER U. 24. e-mail: tajoloterv.kft@upcmail.hu	M= 1:20 000 Dátum: 2020. december

Készült az állami alapadatok felhasználásával.



JELMAGYARÁZAT

	Lakóterületek SZT	
	Szabályozott, nem beépült lakóterületek	652 703,84 m ²
	Szabályozott, beépült lakóterületek	3 705 170,47 m ²
	Nem szabályozott lakóterületek	1 336 721,49 m ²

MEGALAPOZÓ VIZSGÁLAT

Lakóterületek vizsgálata

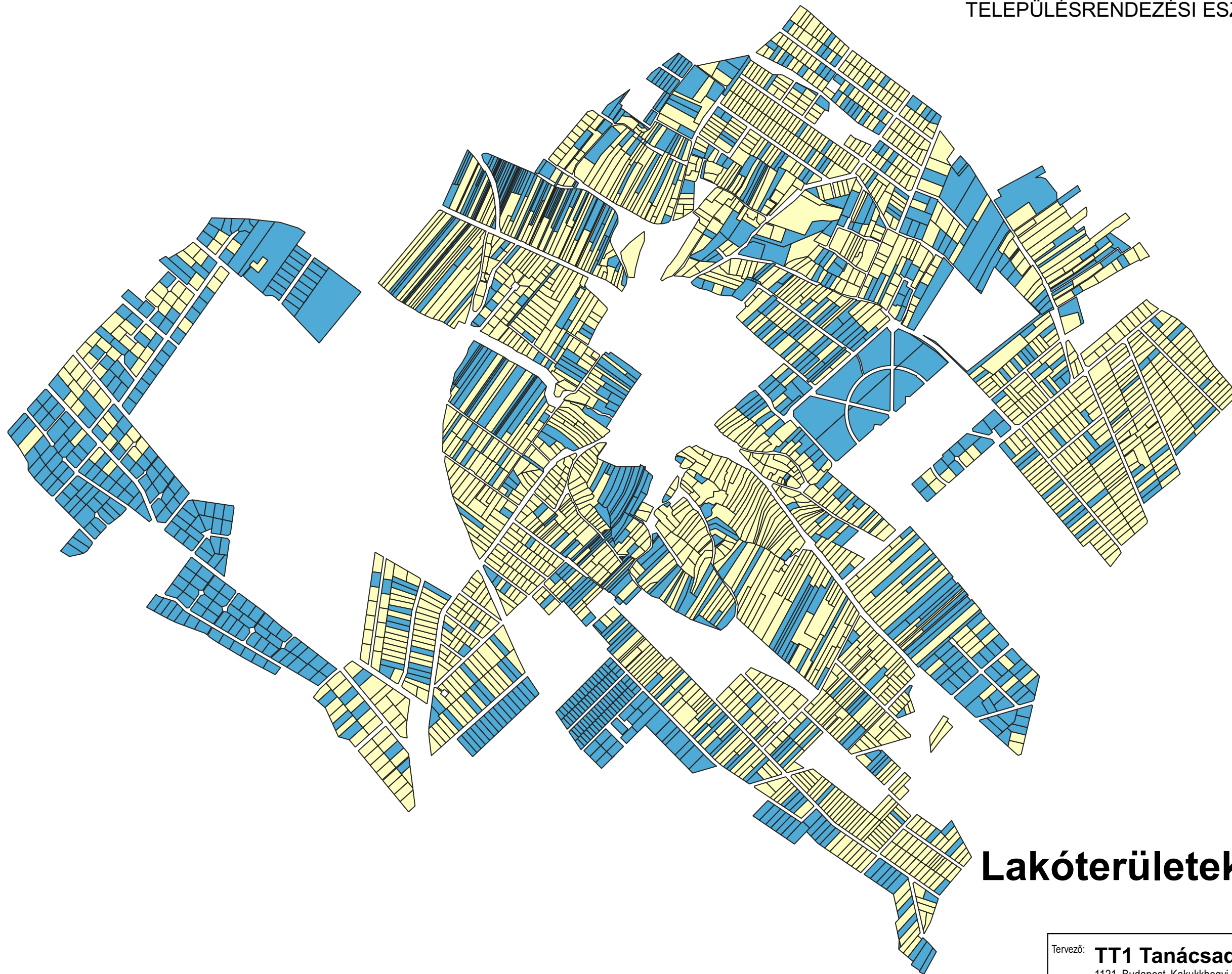
Tervező: **TT1 Tanácsadó és Tervező Kft.**

1121. Budapest, Kakukkhegyi út 9.

NEMESÁNSZKY ILDIKÓ TT/1 01-1641

okl. építészmérnök, településrendező vezető tervező

Készült a 2019. április 18-án szolgáltatott állami alapadatok felhasználásával



JELMAGYARÁZAT

- BEÉPÍTETT LAKÓTELKEK
(Beépítettség > 1%)
- BEÉPÍTETLEN LAKÓTELKEK
(Beépítettség < 1%)
- Földrészlet határa

MEGALAPOZÓ VIZSGÁLAT

Lakóterületek beépítettsége

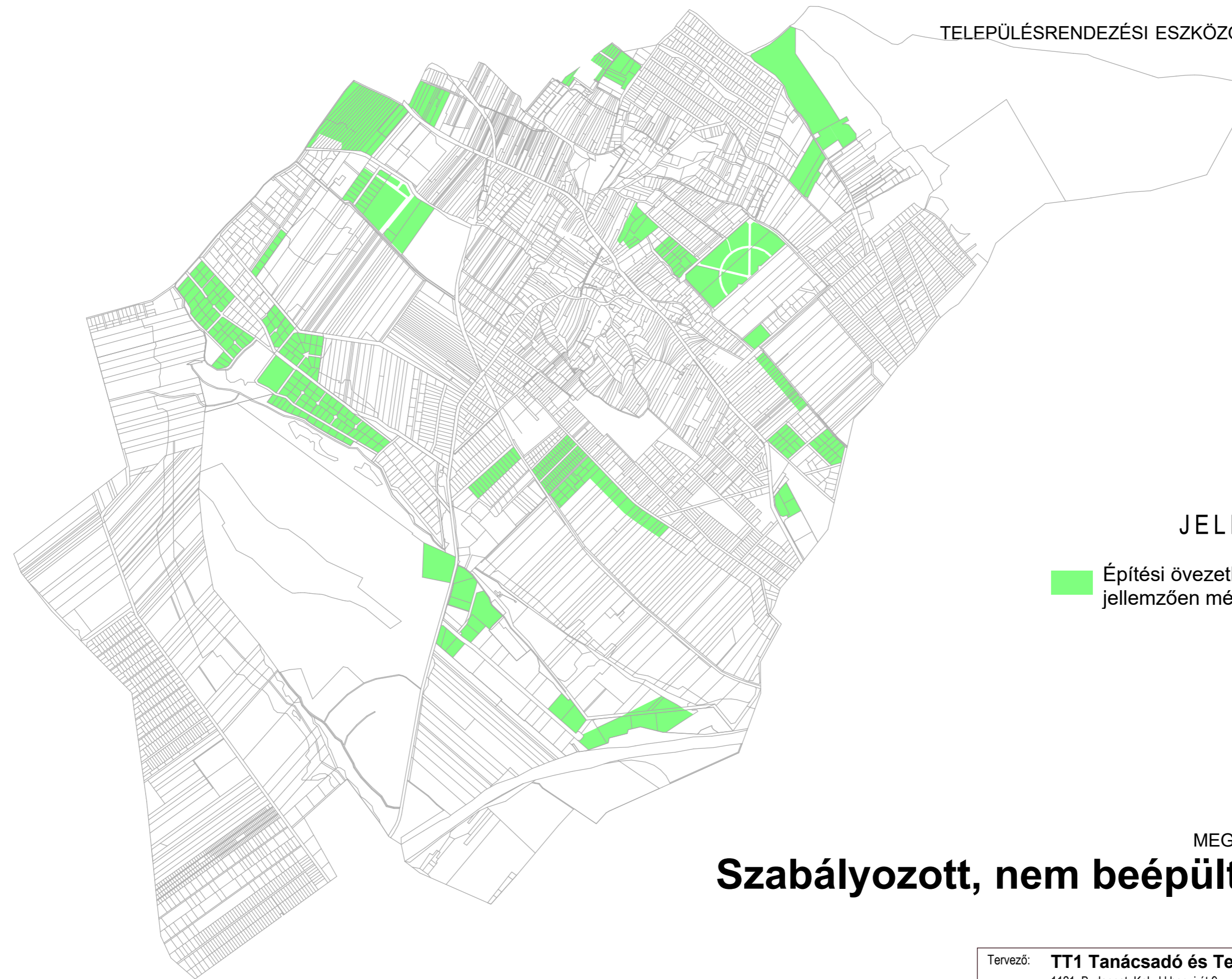
Tervező: **TT1 Tanácsadó és Tervező Kft.**

1121. Budapest, Kakukkhegyi út 9.


NEMESÁNSZKY ILDIKÓ TT/1 01-1641

okl. építészmérnök, településrendező vezető tervező

Készült a 2019. április 18-án szolgáltatott állami alapadatok felhasználásával



JELMAGYARÁZAT

 Építési övezetként szabályozott,
jellemzően még nem beépített terület

MEGALAPOZÓ VIZSGÁLAT

Szabályozott, nem beépült területek

Tervező: **TT1 Tanácsadó és Tervező Kft.**

1121. Budapest, Kakukhegyi út 9.

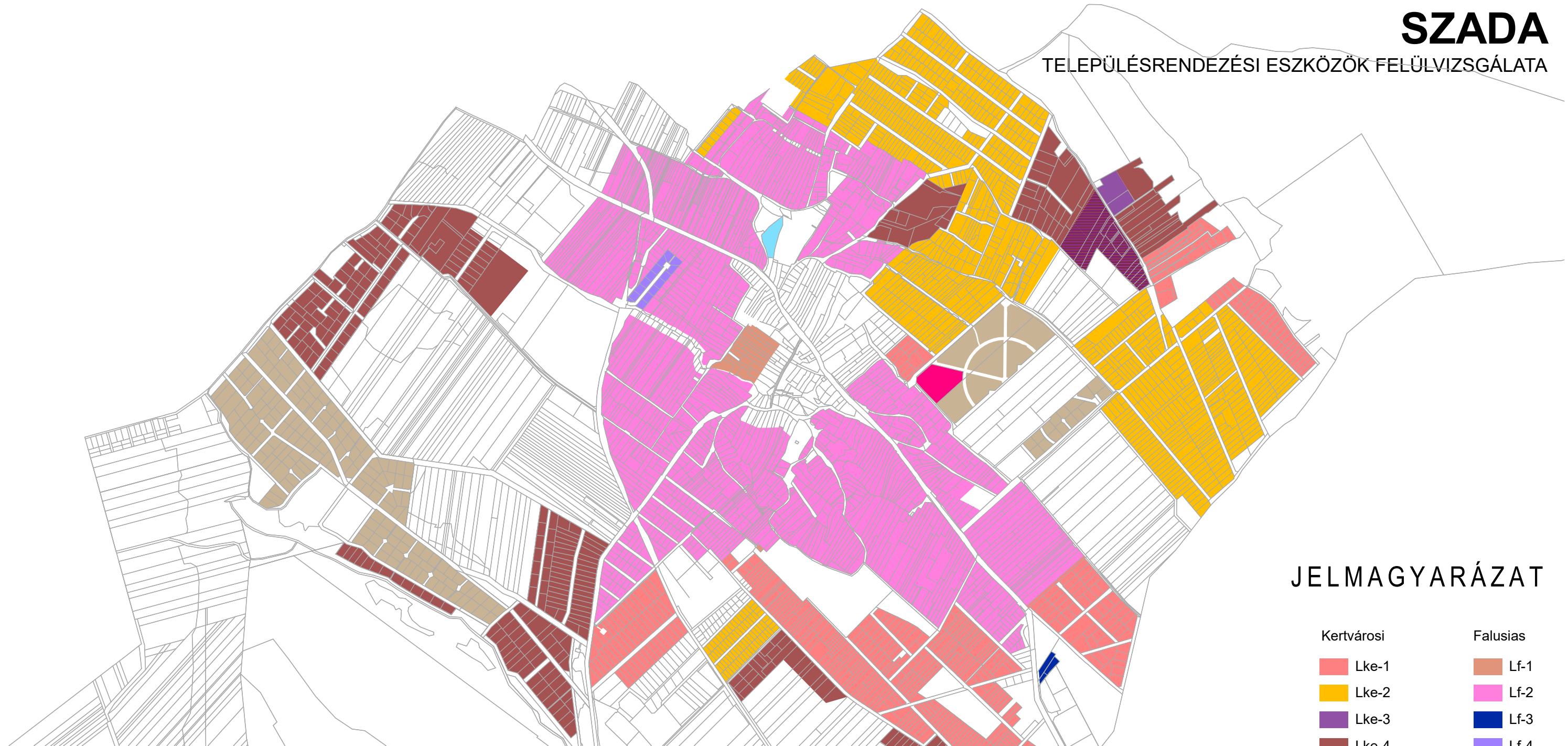
NEMESÁNSZKY ILDIKÓ TT/1 01-1641

okl. építész-mérnök, településrendező vezető tervező

Készült a 2019. április 18-án szolgáltatott állami alapadatok felhasználásával

SZADA

TELEPÜLÉSRENDEZÉSI ESZKÖZÖK FELÜLVIZSGÁLATA



JELMAGYARÁZAT

- | | |
|--|---|
| Kertvárosi | Falusias |
| ■ Lke-1 | ■ Lf-1 |
| ■ Lke-2 | ■ Lf-2 |
| ■ Lke-3 | ■ Lf-3 |
| ■ Lke-4 | ■ Lf-4 |
| ■ Lke-5 | ■ Lf-5 |
| ■ Lke-7 | |
| ■ az övezeti besorolás nem egyértelmű | |

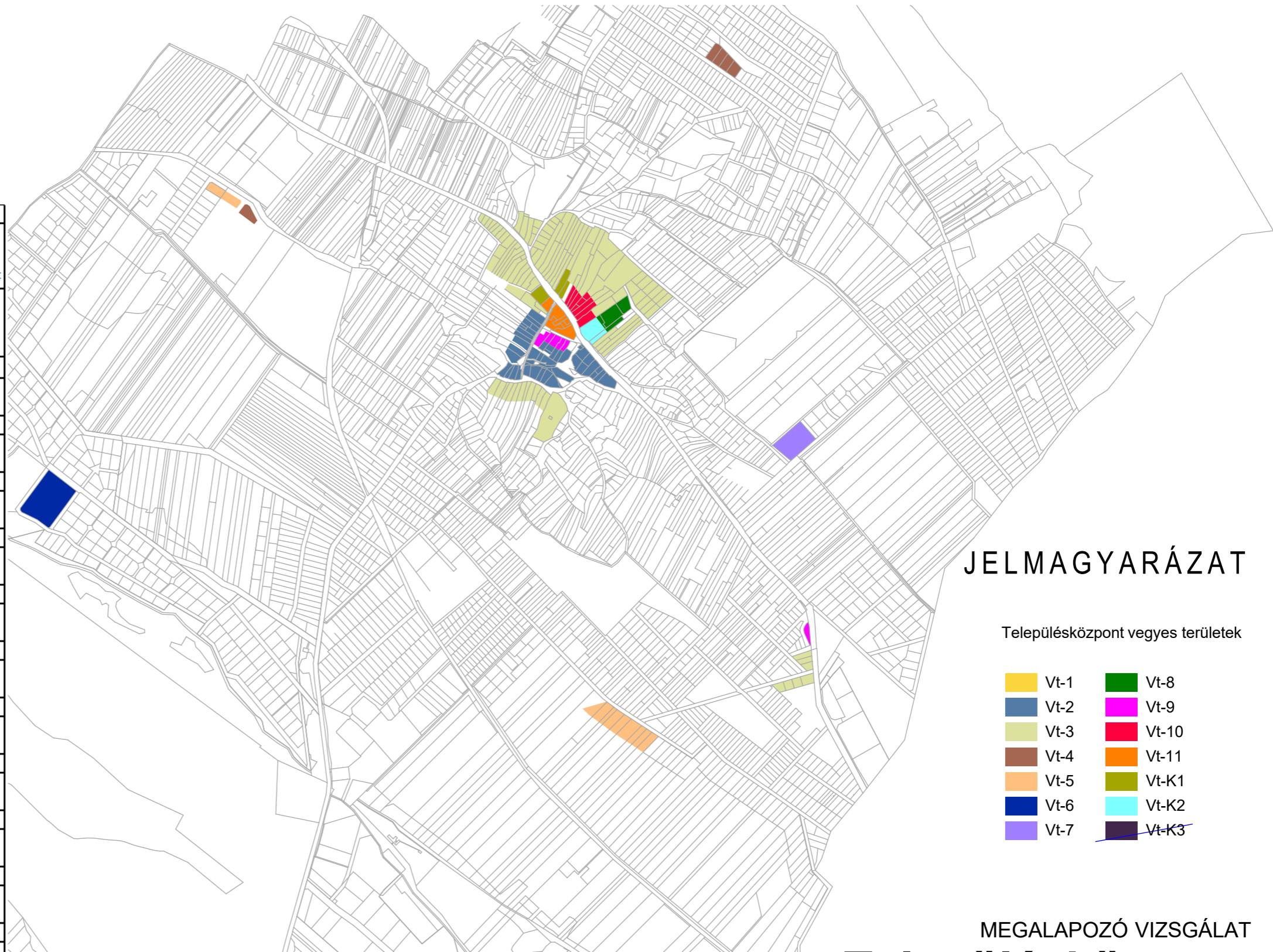
ÖVEZETI BESOROLÁS építési övezet jele	az építési telek						az épület
	legkisebb kialakítható		legnagyobb megengedett	legkisebb kötelező	legkisebb/ legnagyobb megengedett	építmény- magasság min/max	
	területe	szélessége/ mélysége	beépítés mértéke	zöldfelület mértéke			
	m ²	m	%	%	m		
Lke-1	O 5,0	20 900	900	16/40	20	60	3,0/5,0
Lke-2	O 5,0	30 900	900	16/40	30	50	3,0/5,0
Lke-3	SZ 6,5	30 1500	1500	18/40	30	50	3,0/6,5
Lke-4	SZ 5,0	20 1500	1500	18/40	20	60	3,0/5,0
Lke-5	SZ 6,0	20 1500	1500	18/40	20	60	3,0/6,0
Lke-7	SZ 7,5	20 1500	1500	18/40	20	60	3,0/7,5

ÖVEZETI BESOROLÁS építési övezet jele	az építési telek				az épület		
	legkisebb kialakítható		legnagyobb megengedett	legkisebb kötelező	legkisebb/ legnagyobb megengedett		
	területe	szélessége/ mélysége	beépítés mértéke	zöldfelület mértéke			
	m ²	m	%	%	m		
Lf-1	O 5,0	30 700	700	14/30	30	50	3,0/5,0
Lf-2	O 5,0	30 800	800	14/40	30	50	3,0/5,0
Lf-3	SZ 5,0	30 800	800	16/40	30	50	3,0/5,0
Lf-4	SZ 5,0	30 1000	1000	25/30	30	50	3,0/5,0
Lf-5	SZ 5,0	30 1500	1500	25/40	30	50	3,0/5,0

MEGALAPOZÓ VIZSGÁLAT Lakóövezetek

Tervező: **TT1 Tanácsadó és Tervező Kft.**
 1121. Budapest, Kakukkhegyi út 9.
NEMESÁNSZKY ILDIKÓ TT/1 01-1641
 okl. építészmérnök, településrendező vezető tervező
 Készült a 2019. április 18-án szolgáltatott állami alapadatok felhasználásával

ÖVEZETI BESOROLÁS építési övezet jele	az építési telek						az épület
	legkisebb kialakítható		legnagyobb megengedett	legkisebb kötelező	legkisebb/ legnagyobb megengedett		
	területe	szélessége/ mélysége	beépítés mértéke	zöldfelület mértéke	építmény- magasság min/max		
		m ²	m	%	%	m	
Vt-1	O	35	600	14/30	35	35	3,0/5,0
	5,0	600					
Vt-2	O	35	700	14/30	35	40	3,0/5,0
	5,0	700					
Vt-3	O	35	800	16/30	35	40	3,0/5,0
	5,0	800					
Vt-4	SZ	30	1500	25/40	30	40	3,0/6,5
	6,5	1500					
Vt-5	SZ	30	1800	30/40	30	40	3,0/5,0
	5,0	1800					
Vt-6	SZ	35	5000	50/60	35	30	3,0/12,0
	12,0	5000					
Vt-7	SZ	60	5000	50/60	60	20	3,0/7,5
	7,5	5000					
Vt-8	SZ	50	5000	50/60	50	30	5,0/15,0
	15,0	5000					
Vt-9	Z	70	600	12/20	70	10	5,0/6,5
	6,5	600					
Vt-10	Z	50	800	12/30	50	30	5,0/6,5
	6,5	800					
Vt-11	Z	70	300	10/20	70	10	5,0/7,5
	7,5	300					
Vt-K1	O	50	800	16/30	50	30	K
	K	800					
Vt-K2	O	50	5000	50/60	50	30	K
	K	5000					
Vt-K3	O	35	K	K/K	35	50	3,5/6,5
	6,5	K					



JELMAGYARÁZAT

Településközpont vegyes területek

- Vt-1
- Vt-2
- Vt-3
- Vt-4
- Vt-5
- Vt-6
- Vt-7
- Vt-8
- Vt-9
- Vt-10
- Vt-K1
- Vt-K2
- Vt-K3

MEGALAPOZÓ VIZSGÁLAT Településközpont vegyes övezetek

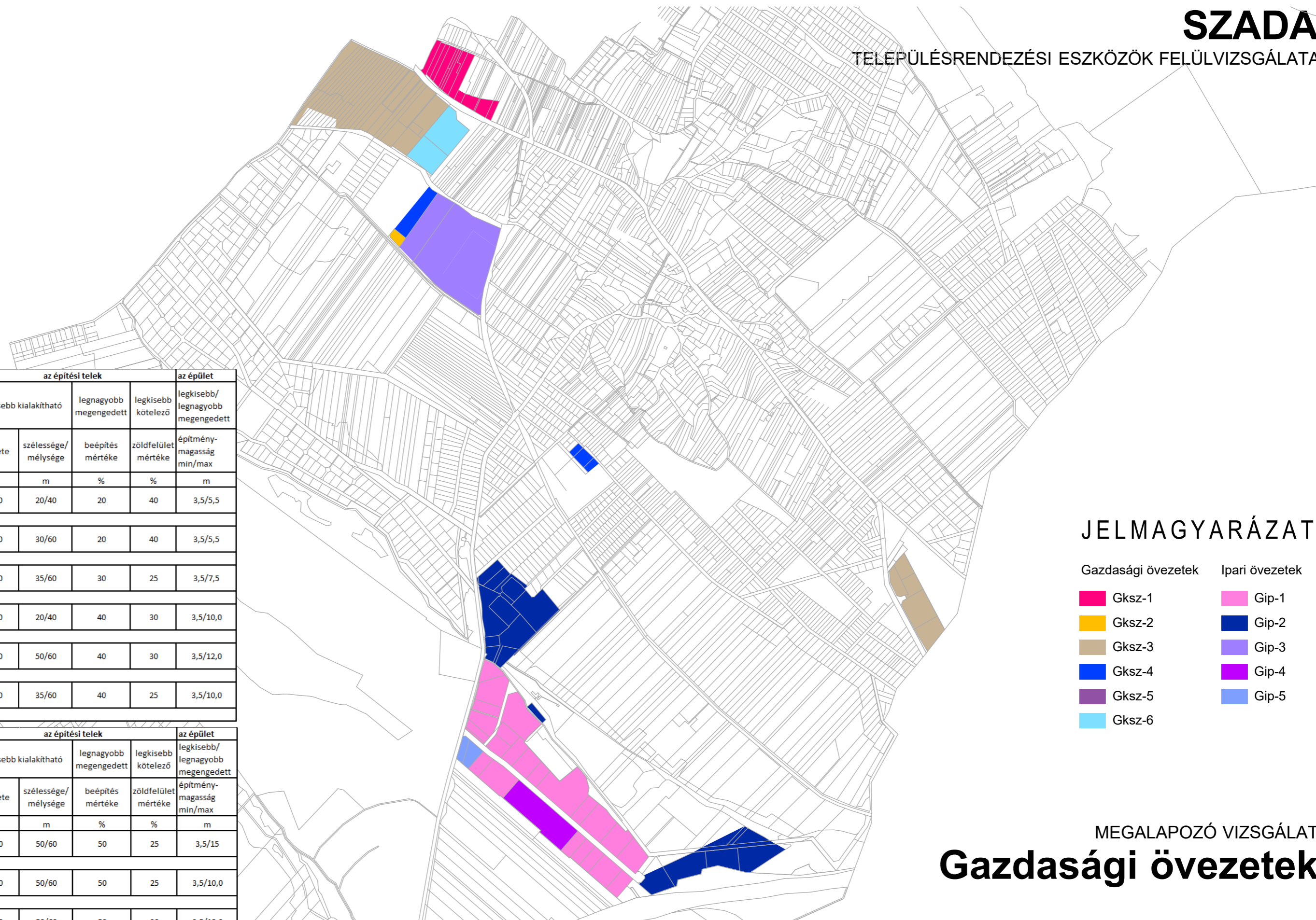
Tervező: **TT1 Tanácsadó és Tervező Kft.**

1121. Budapest, Kakukkhegyi út 9.

NEMESÁNSZKY ILDIKÓ TT/1 01-1641

okl. építészmérnök, településrendező vezető tervező

Készült a 2019. április 18-án szolgáltatott állami alapadatok felhasználásával



JELMAGYARÁZAT

- | | | | |
|---------------------------------------|--------|--|-------|
| Gazdasági övezetek | | Ipari övezetek | |
| ■ | Gksz-1 | ■ | Gip-1 |
| ■ | Gksz-2 | ■ | Gip-2 |
| ■ | Gksz-3 | ■ | Gip-3 |
| ■ | Gksz-4 | ■ | Gip-4 |
| ■ | Gksz-5 | ■ | Gip-5 |
| ■ | Gksz-6 | | |

MEGALAPOZÓ VIZSGÁLAT

Gazdasági övezetek

ÖVEZETI BESOROLÁS építési övezet jele	az építési telek						az épület
	legkisebb kialakítható		legnagyobb megengedett	legkisebb kötelező	legkisebb/ legnagyobb megengedett		
	területe	szélessége/ mélysége	beépítés mértéke	zöldfelület mértéke	építmény- magasság min/max		
	SZ		m ²	m	%	%	m
Gksz-1	20	3000	3000	20/40	20	40	3,5/5,5
	5,5	3000					
Gksz-2	20	2500	2500	30/60	20	40	3,5/5,5
	5,5	2500					
Gksz-3	30	5000	5000	35/60	30	25	3,5/7,5
	7,5	5000					
Gksz-4	40	3000	3000	20/40	40	30	3,5/10,0
	10,0	3000					
Gksz-5	40	5000	5000	50/60	40	30	3,5/12,0
	12,0	5000					
Gksz-6	35	5000	5000	35/60	40	25	3,5/10,0
	10,0	5000					
ÖVEZETI BESOROLÁS építési övezet jele	az építési telek						az épület
	legkisebb kialakítható		legnagyobb megengedett	legkisebb kötelező	legkisebb/ legnagyobb megengedett		
	területe	szélessége/ mélysége	beépítés mértéke	zöldfelület mértéke	építmény- magasság min/max		
	SZ		m ²	m	%	%	m
Gip-1	50	5000	5000	50/60	50	25	3,5/15
	15,0	5000					
Gip-2	50	5000	5000	50/60	50	25	3,5/10,0
	10,0	5000					
Gip-3	50	5000	5000	50/60	50	30	3,5/12,0
	12,0	5000					
Gip-4	70	5000	5000	50/60	70*	10*	3,5/15,0
	15,0	5000					
Gip-5	50	1500	1500	22/30	50	25	3,5/10,0
	10,0	1500					

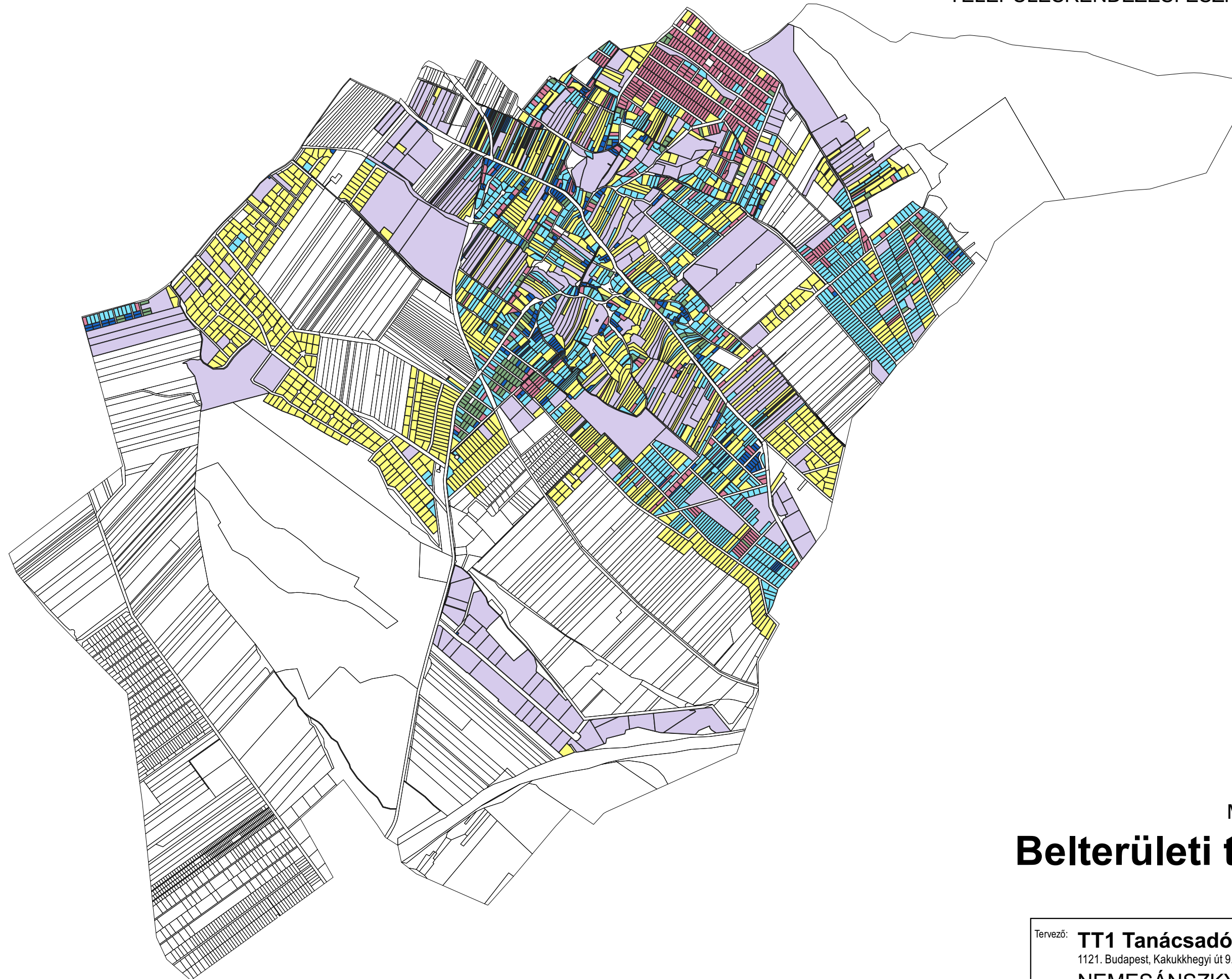
Tervező: **TT1 Tanácsadó és Tervező Kft.**

1121. Budapest, Kakukkegyi út 9.

NEMESÁNSZKY ILDIKÓ TT/1 01-1641

okl. építészmérnök, településrendező vezető tervező

Készült a 2019. április 18-án szolgáltatott állami alapadatok felhasználásával



JELMAGYARÁZAT

- 0-699 m² területű telek
- 700-799 m² területű telek
- 800-899 m² területű telek
- 900-1490 m² területű telek
- 1491-2999 m² területű telek
- 3000 m² nagyobb telek
- Földrészlet határa

MEGALAPOZÓ VIZSGÁLAT

Belterületi telkek mérete

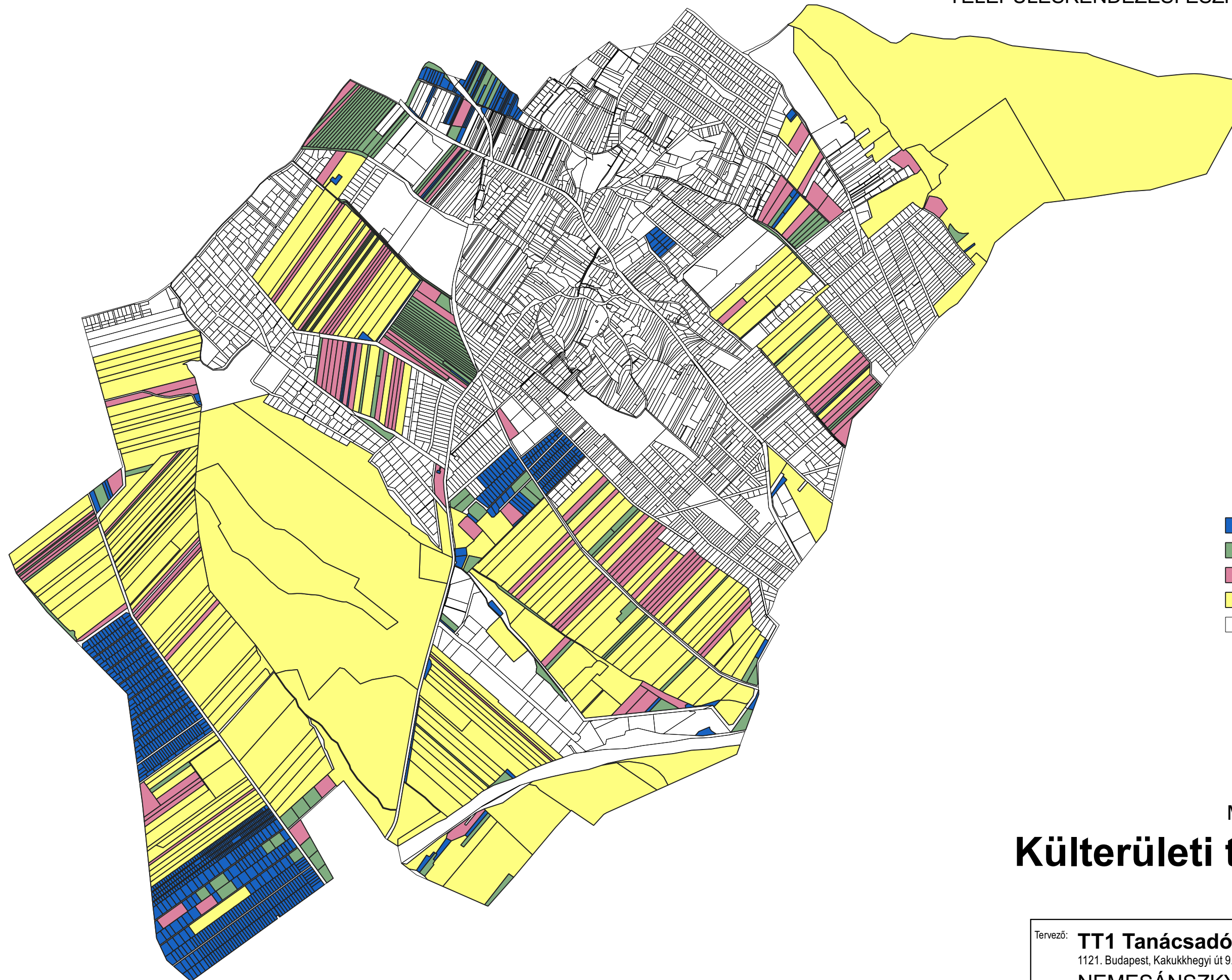
Tervező: **TT1 Tanácsadó és Tervező Kft.**

1121. Budapest, Kakukkhegyi út 9.

NEMESÁNSZKY ILDIKÓ TT/1 01-1641

okl. építészmérnök, településrendező vezető tervező

Készült a 2019. április 18-án szolgáltatott állami alapadatok felhasználásával



JELMAGYARÁZAT

- 0-2999 m² területű telkek
- 3000-5999 m² területű telkek
- 6000-9999 m² területű telkek
- 10000 m²-nél nagyobb telkek
- Földrészlet határa

MEGALAPOZÓ VIZSGÁLAT

Külterületi telkek mérete

Tervező: **TT1 Tanácsadó és Tervező Kft.**

1121. Budapest, Kakukkhegyi út 9.

NEMESÁNSZKY ILDIKÓ TT/1 01-1641

okl. építészmérnök, településrendező vezető tervező

Készült a 2019. április 18-án szolgáltatott állami alapadatok felhasználásával

JELMAGYARÁZAT

- Műemlék
- Műemlék telke
- Helyi védett épület
- Helyi védelemre javasolt épület
- Korábban védelemre javasolt, de már nem
- Helyi védelemre javasolt, problémás
- Korábbi helyi védelemre javasolt jelölés
- Helyi védelemre javasolt emlékmű, kereszt
- Helyi védelemre javasolt terület

MEGALAPOZÓ VIZSGÁLAT

Épített örökség

Tervező: **TT1 Tanácsadó és Tervező Kft.**

1121. Budapest, Kakukkegyi út 9.

NEMESÁNSZKY ILDIKÓ TT/1 01-1641

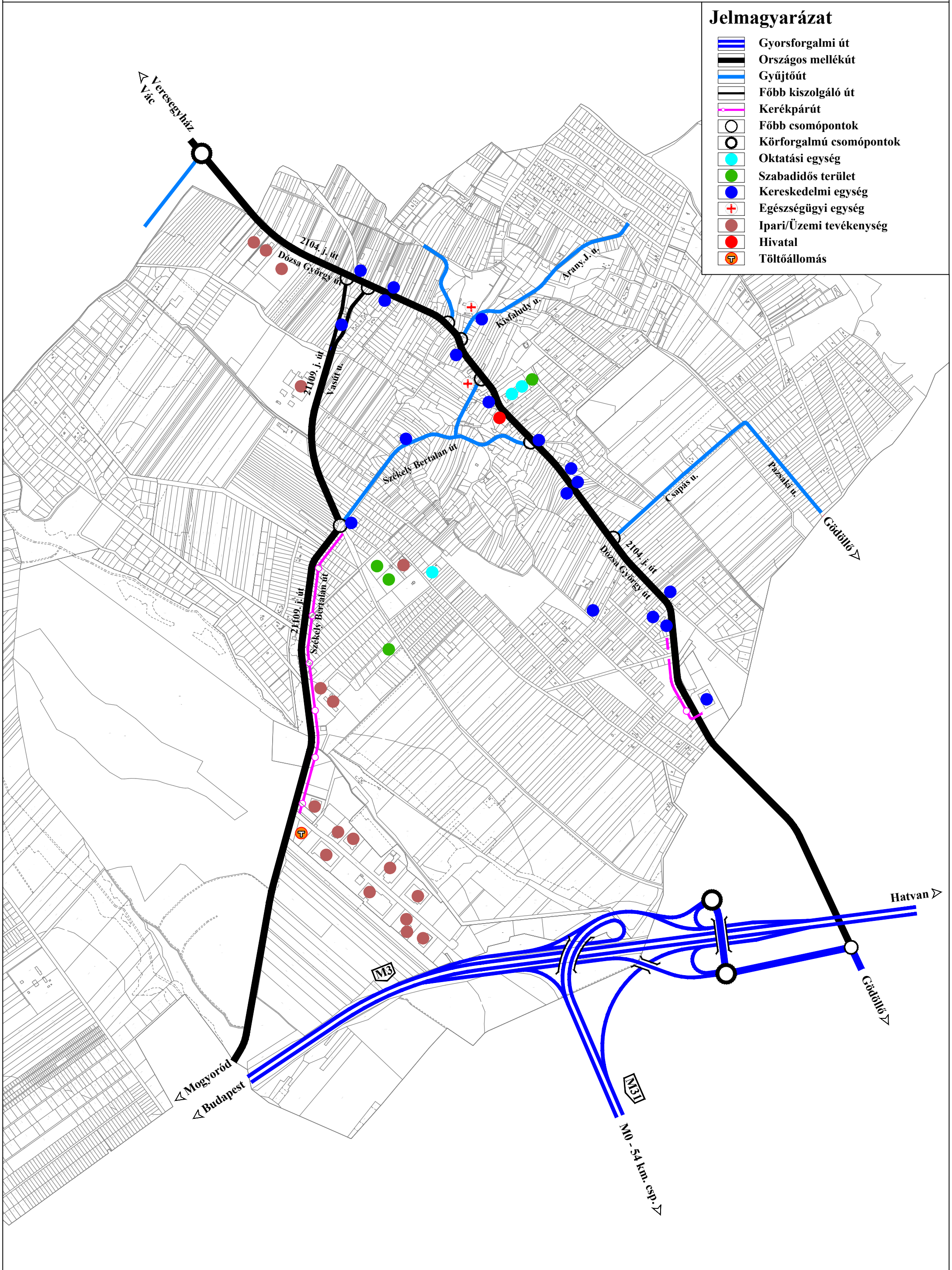
okl. építészmérnök, településrendező vezető tervező

Készült a 2019. április 18-án szolgáltatott állami alapadatok felhasználásával

SZADA - TELEPÜLÉSRENDEZÉSI ESZKÖZÖK FELÜLVIZSGÁLATA

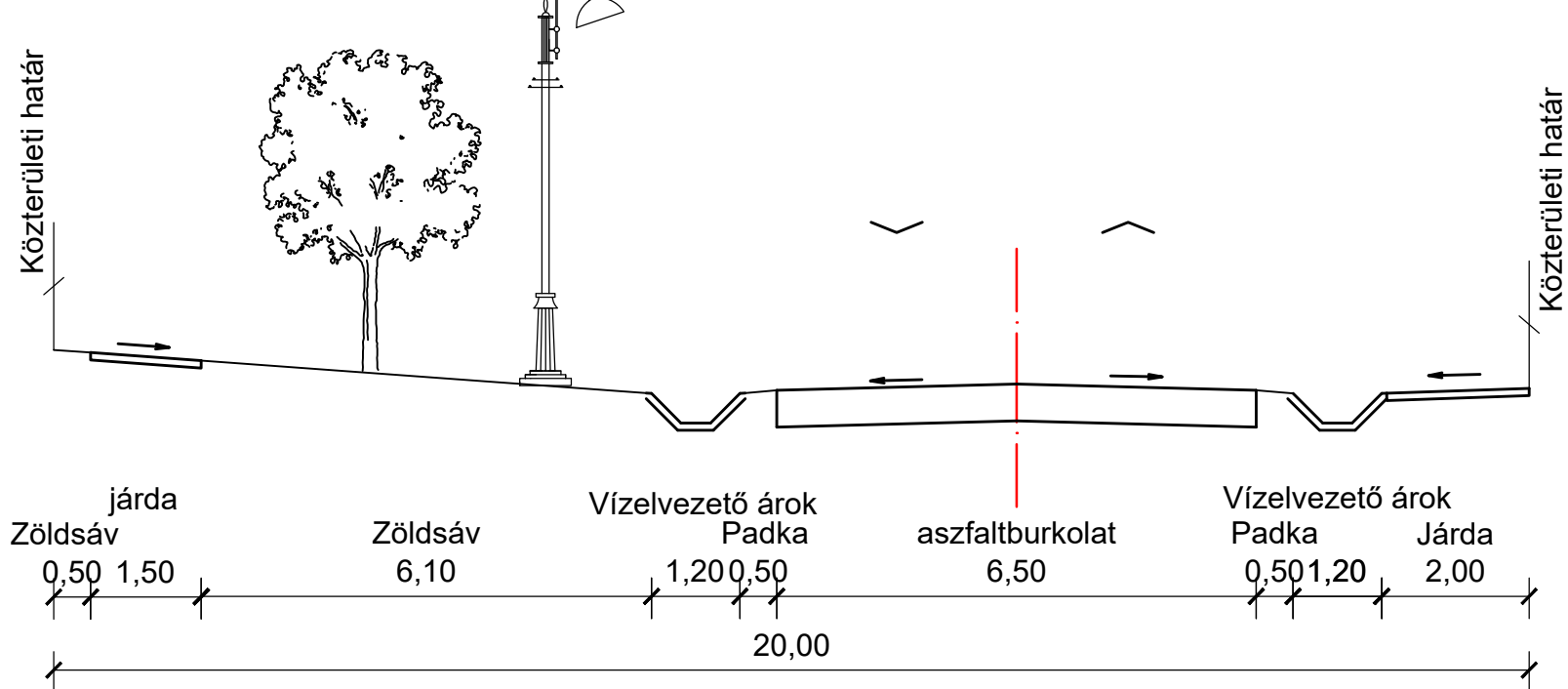
Jelmagyarázat

-  Gyorsforgalmi út
-  Országos mellékút
-  Gyűjtőút
-  Főbb kiszolgáló út
-  Kerékpárút
-  Főbb csomópontok
-  Körforgalmú csomópontok
-  Oktatási egység
-  Szabadidős terület
-  Kereskedelmi egység
-  Egészségügyi egység
-  Ipari/Üzemi tevékenység
-  Hivatal
-  Töltőállomás

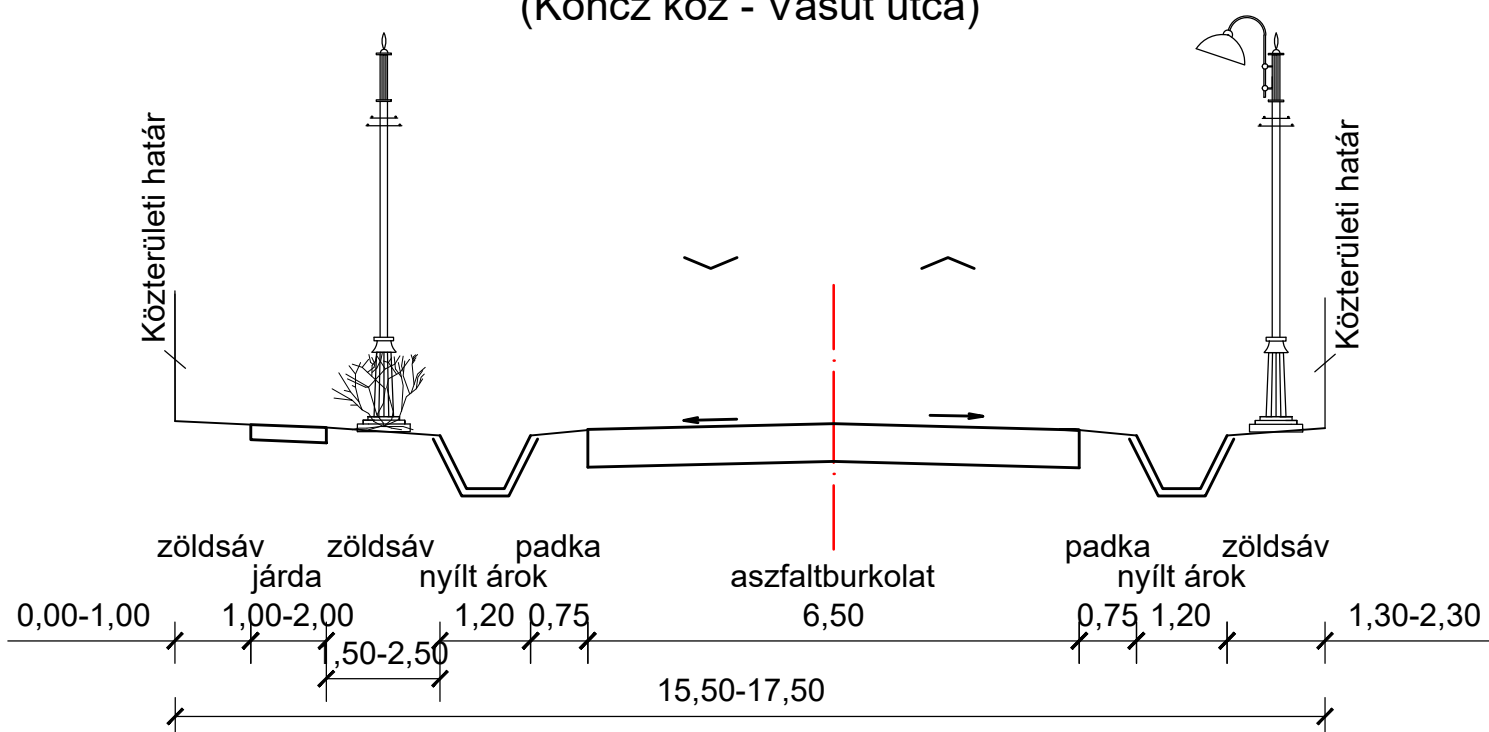


MEGLÉVŐ KÖZLEKEDÉSI HÁLÓZAT

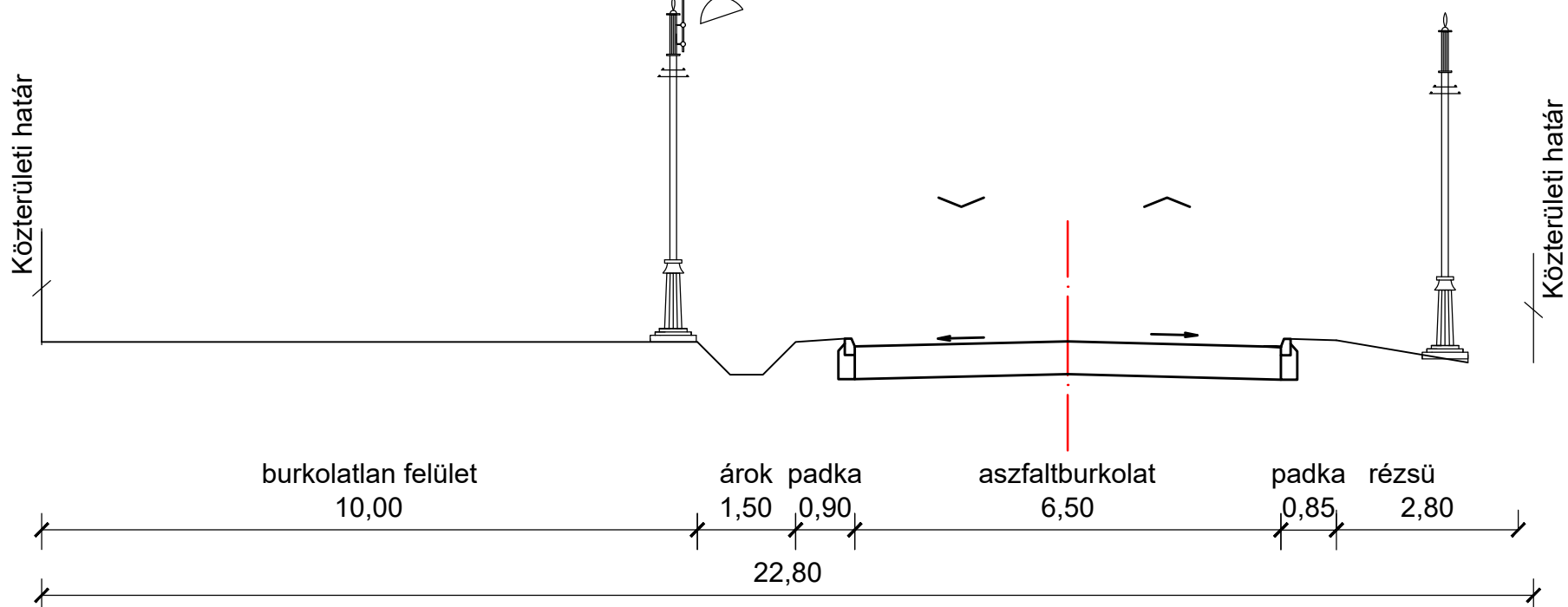
1-1
2104. j. út
Dózsa György út
(Rákoczi u. - Székely Bertalan út)



2-2
2104. j. út
Dózsa György út 105.
(Koncz köz - Vasút utca)

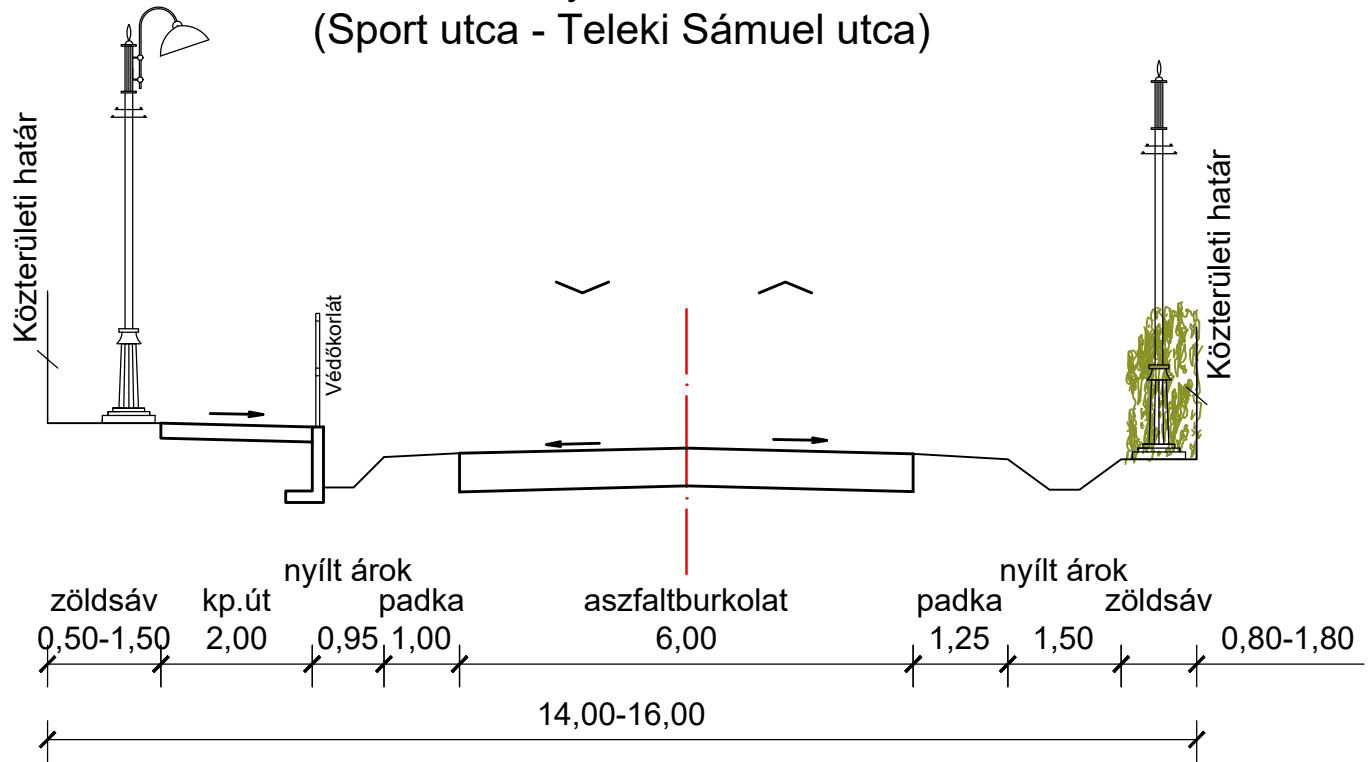


3-3
2104. j. út
Dózsa György út 145.
(Eötvös utca - Vasút utca)

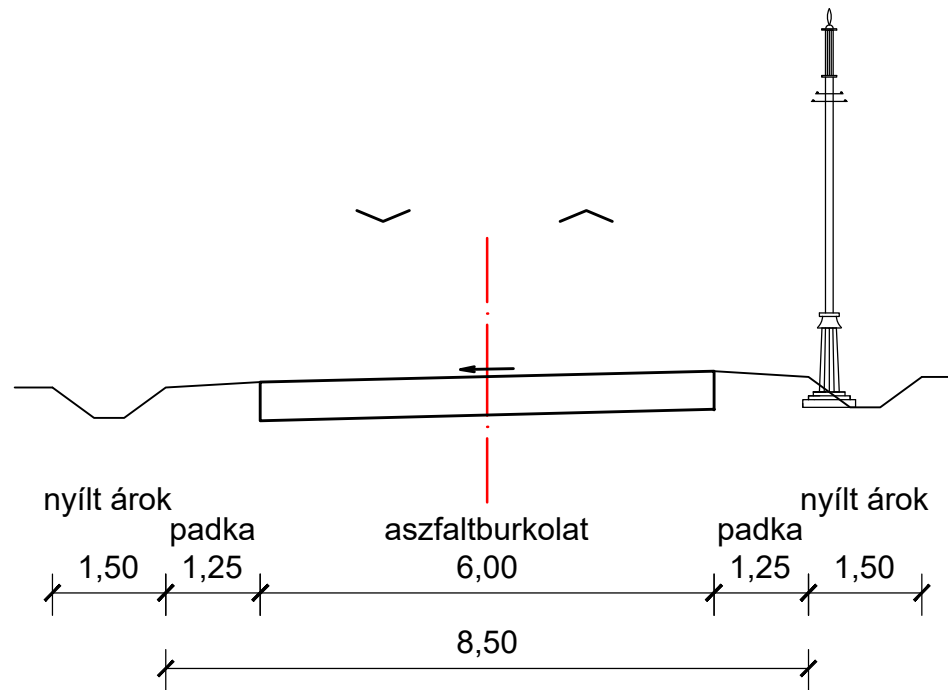


M=1:100

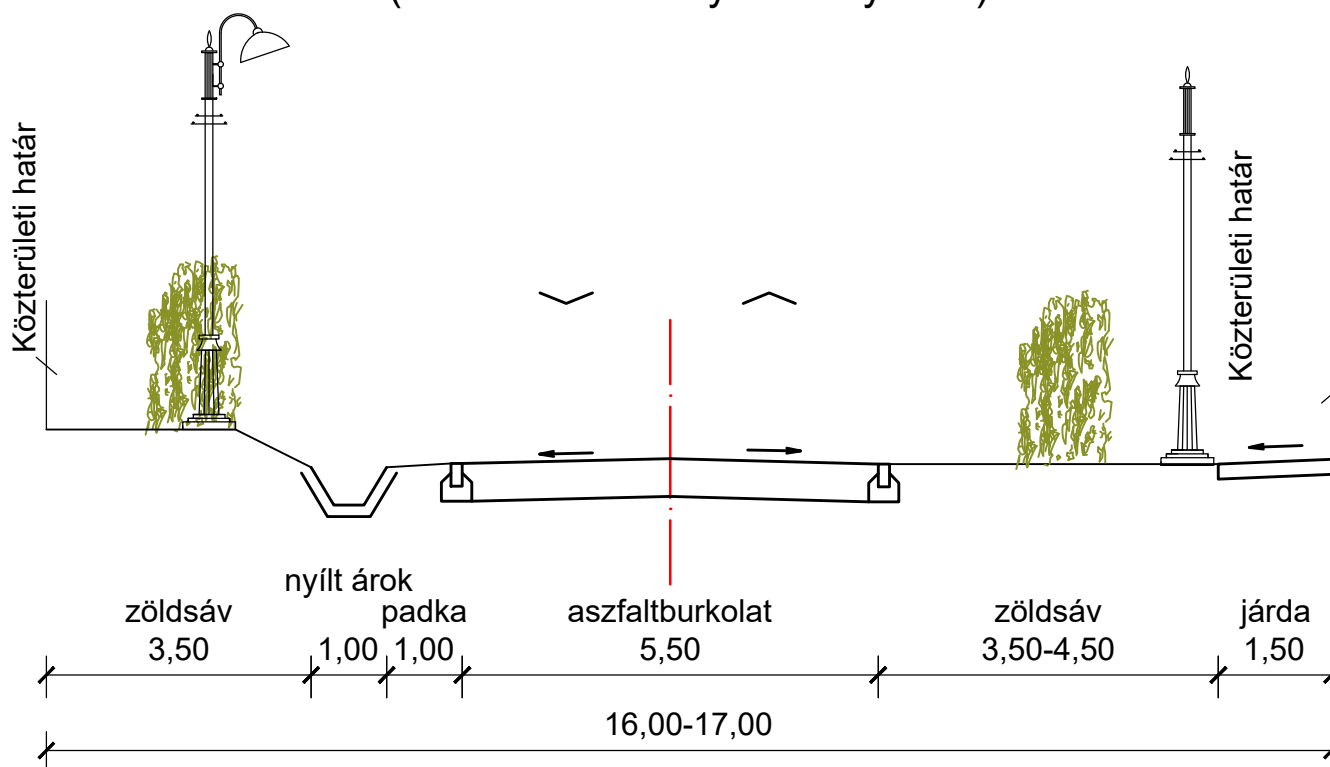
4-4
21109. j. út
Székely Bertalan út
(Sport utca - Teleki Sámuel utca)



5-5
21109. j. út
Vasút utca
(Szőlő utca - Székely Bertalan utca)






6-6
Székely Bertalan út
(Szőlő utca - Mátyás király utca)

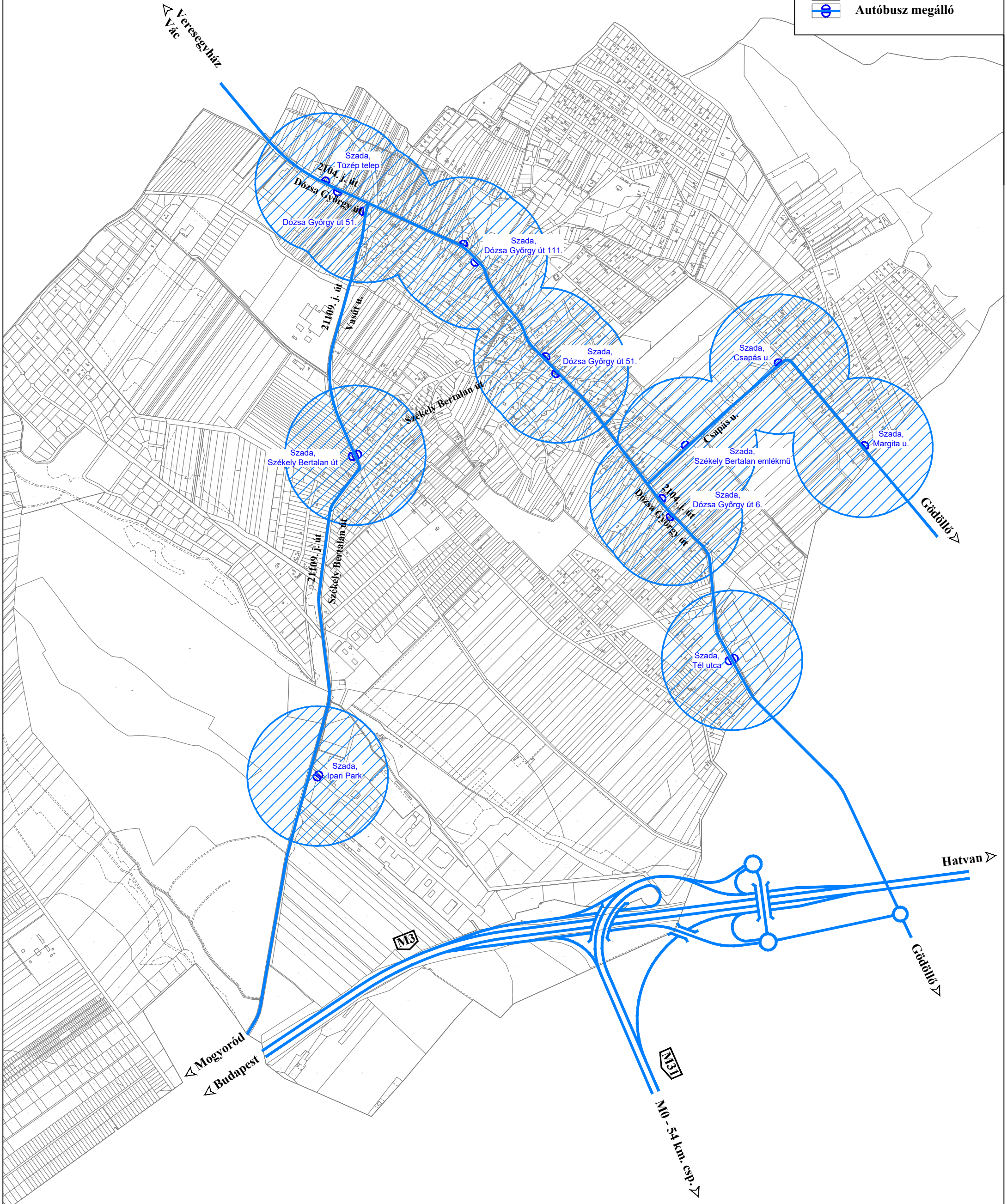


M=1:100


SZADA - TELEPÜLÉSRENDEZÉSI ESZKÖZÖK FELÜLVIZSGÁLATA

Jelmagyarázat

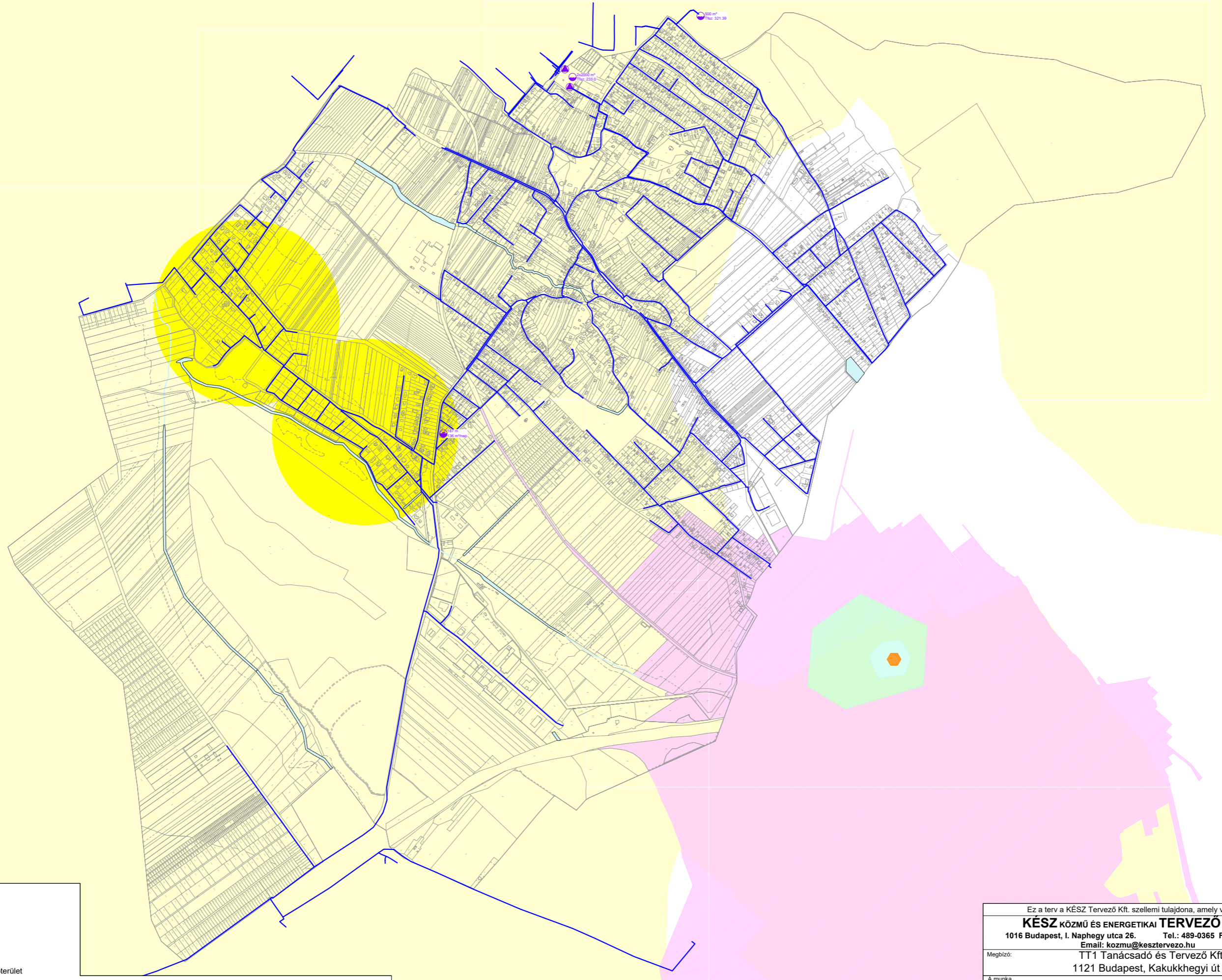
-  Rágyaloglási távolság (300 m)
-  Autóbusz útvonal
-  Autóbusz megálló



MEGLÉVŐ KÖZÖSSÉGI KÖZLEKEDÉS

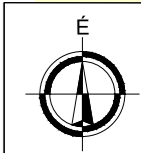


KV-4.
2020.június
M=1:15 000

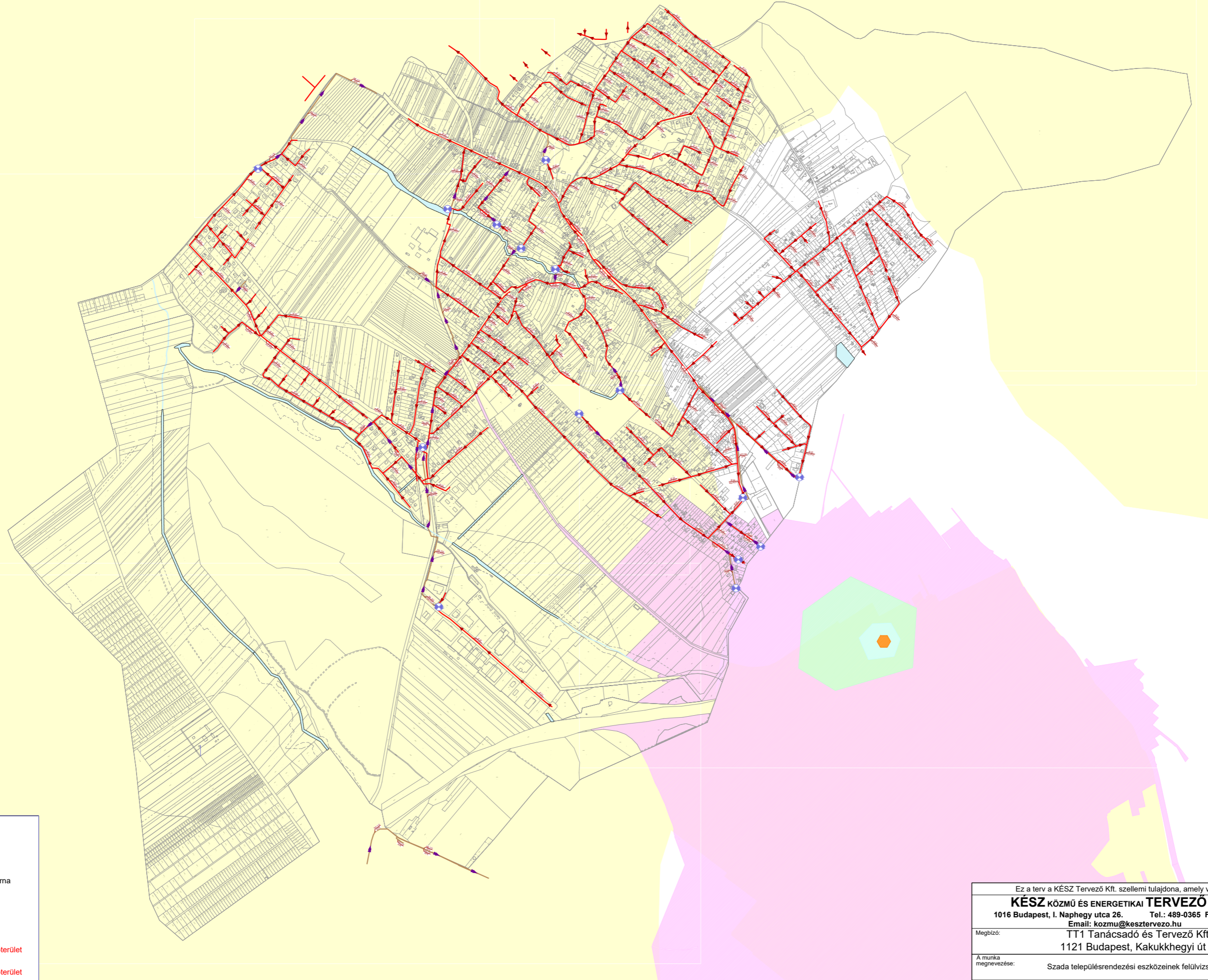


JELMAGYARÁZAT:

	Ivóvízvezeték
	Vízminőségvédelmi terület
	Belső vízbázisvédelmi védőterület
	Külső vízbázisvédelmi védőterület
	"A" vízbázisvédelmi védőterület
	"B" vízbázisvédelmi védőterület
	Nyilvántartott kút
	Víz tározó
	Nyomásfokozó
	Termálkút

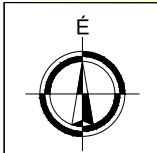


Ez a terv a KÉSZ Tervező Kft. szellemi tulajdona, amely védelmét jogszabály biztosítja.			
KÉSZ KÖZMŰ ÉS ENERGETIKAI TERVEZŐ KFT.		Munkaszám:	
1016 Budapest, I. Naphegy utca 26. Tel.: 489-0365 Fax: 489-0366		16/2020	
Email: kozmu@kesztervezo.hu		Tervfázis:	
Megbízó:	TT1 Tanácsadó és Tervező Kft.	Vizsgálat	
1121 Budapest, Kakukkegyi út 9.		Tervszám:	
A munka megnevezése: Szada településrendezési eszközeinek felülvizsgálata		KV-Víz-1	
A munkarész megnevezése: Közmű és elektronikus hírközlés vizsgálat: Vízellátás		Méretarány: M=1: 20000	
Tervezők:	Szabó Attila	Szakági vezető tervező:	Ügyvezető:
Órthy-Béke Ágnes	Bíró Attila	Hanczár Zsoltné	Hanczár Zsolt
Cserna-Takács Judit	Herczák Eszter	MK: 01-2418	
Hanczár Gábor	Tóth Gábor	TV-T, TE-T, TH-T	
	Zeman György	MK: 01-2418	
		TV-T, TE-T, TH-T	
		Dátum: 2020. március	



JELMAGYARÁZAT:

	Nyomott szennyvízvezeték
	Gravitációs szennyvízcsatorna
	Szennyvízátelő
	Vízminőségvédelmi terület
	Belső vízbázisvédelmi védőterület
	Külső vízbázisvédelmi védőterület
	"A" vízbázisvédelmi védőterület
	"B" vízbázisvédelmi védőterület



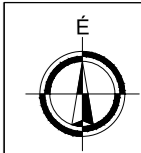
Ez a terv a KÉSZ Tervező Kft. szellemi tulajdona, amely védelmét jogszabály biztosítja.			
KÉSZ KÖZMŰ ÉS ENERGETIKAI TERVEZŐ KFT.		Munkaszám:	
1016 Budapest, I. Naphegy utca 26. Tel.: 489-0365 Fax: 489-0366		16/2020	
Email: kozmu@kesztervezo.hu		Tervfázis:	
Megbízó: TT1 Tanácsadó és Tervező Kft.		Vizsgálat	
1121 Budapest, Kakukkegyi út 9.		Tervszám:	
A munka megnevezése: Szada településrendezési eszközeinek felülvizsgálata		KV-Csat-1	
A munkarész megnevezése: Közmű és elektronikus hírközlés vizsgálat: Szennyvízelvezetés		Méretarány: M=1: 20000	
Tervezők:	Szabócskai Bálint	Szakági vezető tervező:	Ügyvezető:
Órthy-Béke Ágnes	Herczék Eszter	Bíró Attila	Hanczár Zsolt
Csoma-Takács Judit	Tóth Gábor	Hanczár Zsoltné	
Hanczár Gábor	Zeman György	MK: 01-2456, TV-T, TE-T, TH-T	MK: 01-2418, TV-T, TE-T, TH-T
		Dátum: 2020. március	

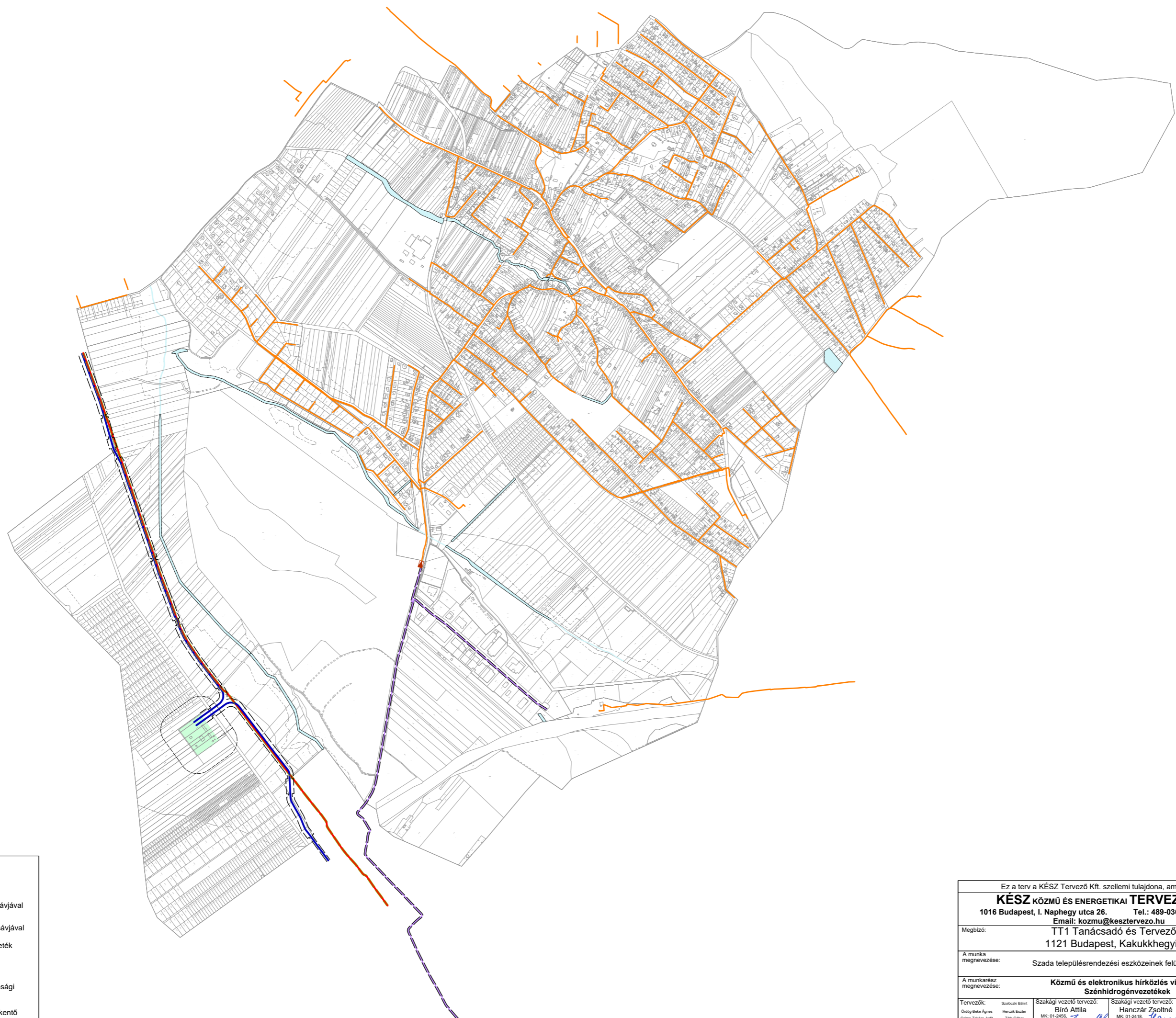
Szada

JELMAGYARÁZAT:







	400 kV-os nagyfeszültségű villamosenergia átviteli szabadvezeték
	220 kV-os nagyfeszültségű villamosenergia átviteli szabadvezeték
	22 kV-os középfeszültségű szabadvezeték
	22 kV-os középfeszültségű földkábel
	Transzformátor

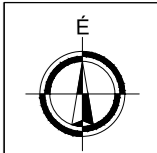
Ez a terv a KÉSZ Tervező Kft. szellemi tulajdona, amely védelmét jogszabály biztosítja.			
KÉSZ KÖZMŰ ÉS ENERGETIKAI TERVEZŐ KFT.		Munkaszám: 16/2020	
1016 Budapest, I. Naphegy utca 26. Tel.: 489-0365 Fax: 489-0366		16/2020	
Email: kozmu@kesztervezo.hu		Tervfázis: Vizsgálat	
Megbízó:	TT1 Tanácsadó és Tervező Kft.	Tervszám: KV-VIII	
1121 Budapest, Kakukkhegyi út 9.		Méretarány: M=1: 20000	
A munka megnevezése:	Szada településrendezési eszközeinek felülvizsgálata		
A munkarész megnevezése:	Közmű és elektronikus hírközlés vizsgálat: Villamosenergia-ellátás		
Tervezők:	Szakképzett tervező:	Szakképzett tervező:	Ügyvezető:
Órthy-Béke Ágnes Cserna-Takács Judit Hanczár Gábor	Bíró Attila MK: 01-2456, TV-T, TE-T, TH-T	Hanczár Zsoltné MK: 01-2418, TV-T, TE-T, TH-T	Hanczár Zsolt
Dátum: 2020. március			



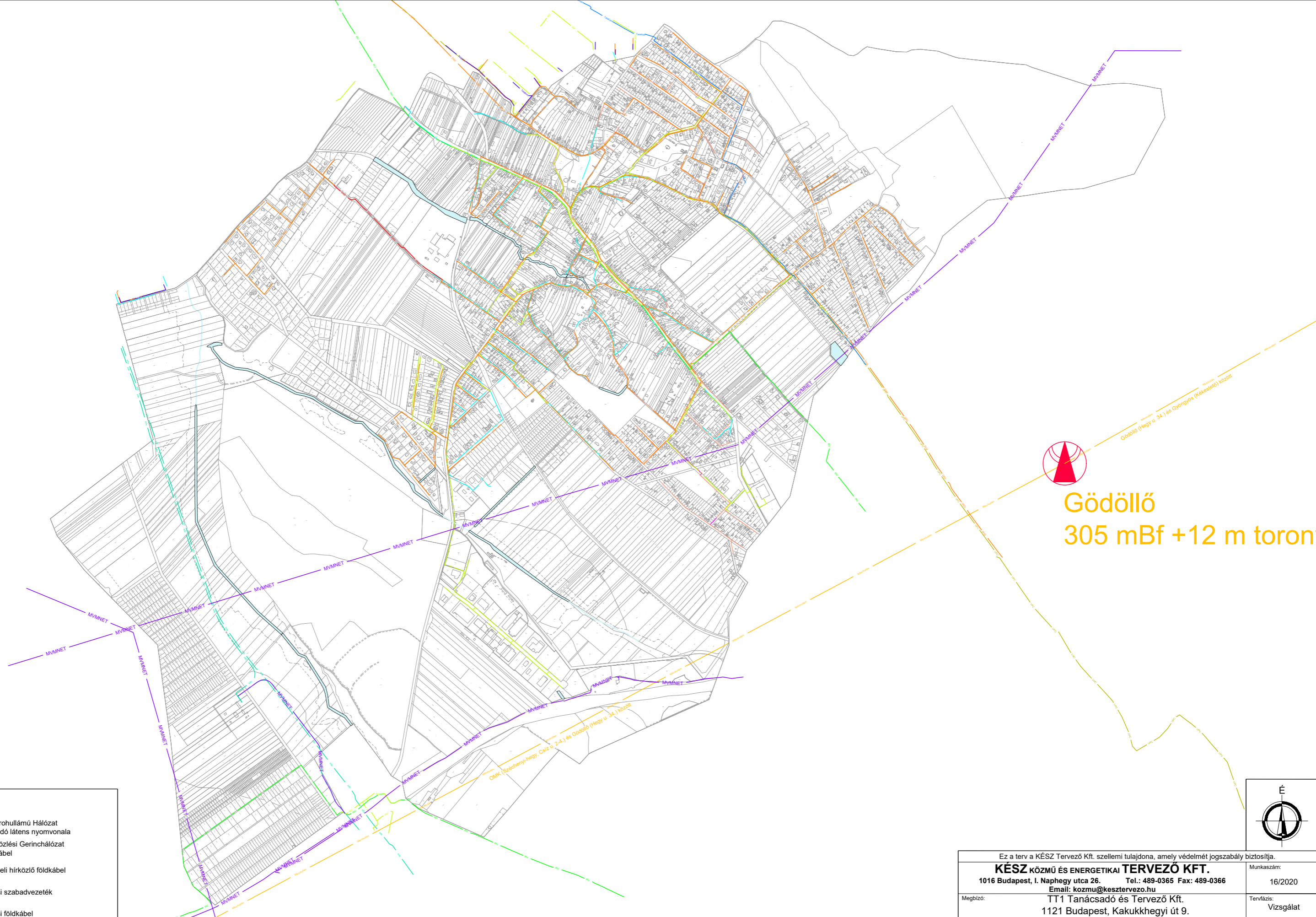


JELMAGYARÁZAT:

-  Nagynyomású földgáz szállítóvezeték biztonsági sávjával
-  Nagyközép-nyomású földgázvezeték biztonsági sávjával
-  Középnomású földgázvezeték
-  Kőolajvezeték biztonsági sávjával
-  Kompresszorállomás biztonsági övezetével
-  Települési gáznymáscsökkentő



Ez a terv a KÉSZ Tervező Kft. szellemi tulajdona, amely védelmét jogszabály biztosítja.			
KÉSZ KÖZMŰ ÉS ENERGETIKAI TERVEZŐ KFT.		Munkaszám: 16/2020	
1016 Budapest, I. Naphegy utca 26. Tel.: 489-0365 Fax: 489-0366 Email: kozmu@kesztervezo.hu		Tervfázis: Vizsgálat	
Megbízó:	TT1 Tanácsadó és Tervező Kft. 1121 Budapest, Kakukhegyi út 9.		Tervszám: KV-Gáz-1
A munka megnevezése:	Szada településrendezési eszközeinek felülvizsgálata		Méretarány: M=1: 20000
A munkarész megnevezése:	Közmű és elektronikus hírközlés vizsgálat: Szénhidrogénvezetékek		Dátum: 2020. március
Tervezők:	Szakképzési vezető:	Szakképzési vezető tervező:	Ügyvezető:
Órós-Béke Ágnes Cserna-Takács Judit Hanczár Gábor	Bíró Attila Herzöki Eszter Tóth Gábor Zeman György	Hanczár Zsoltné MK: 01-2418, TV-T, TE-T, TH-T Hanczár Zsolt MK: 01-2418, TV-T, TE-T, TH-T	Hanczár Zsolt

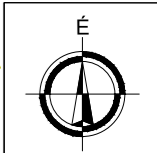


Gödöllő
305 mBf +12 m torony

JELMAGYARÁZAT:

- Országos Mikrohullámú Hálózat magasan haladó látens nyomvonala
- Nemzeti Távközlési Gerinchálózat (MVM NET) kábel
- Bányászati hírközlő földkábel
- DIGI hírközlési szabadvezeték
- DIGI hírközlési földkábel
- Invitel hírközlési szabadvezeték
- Invitel hírközlési földkábel
- Invitel hírközlési optikai földkábel
- UPC hírközlési szabadvezeték
- UPC hírközlési szabadvezeték
- UPC hírközlési optikai földkábel
- Magyar Telekom hírközlési szabadvezeték
- Magyar Telekom hírközlési földkábel

Ez a terv a KÉSZ Tervező Kft. szellemi tulajdona, amely védelmét jogszabály biztosítja.			
KÉSZ KÖZMŰ ÉS ENERGETIKAI TERVEZŐ KFT.		Munkaszám: 16/2020	
1016 Budapest, I. Naphegy utca 26. Tel.: 489-0365 Fax: 489-0366		Tervfázis: Vizsgálat	
Email: kozmu@kesztervezo.hu		Tervszám: KV-Hirk-1	
Megbízó: TT1 Tanácsadó és Tervező Kft.		Méretarány: M=1: 20000	
1121 Budapest, Kakukkhegyi út 9.		Dátum: 2020. március	
A munka megnevezése: Szada településrendezési eszközeinek felülvizsgálata			
A munkarész megnevezése: Közmű és elektronikus hírközlés vizsgálat: Hírközlőhálózat			
Tervezők: Ország-Béke Ágnes Cserna-Takács Judit Hanczár Gábor	Szakági vezető tervező: Bíró Attila MK: 01-2456, TV-T, TE-T, TH-T	Szakági vezető tervező: Hanczár Zsoltné MK: 01-2418, TV-T, TE-T, TH-T	Ügyvezető: Hanczár Zsolt



SZADA

településrendezési eszközök

MEGALAPOZÓ VIZSGÁLATOK

környezetvédelem

Jelmagyarázat



Településhatár



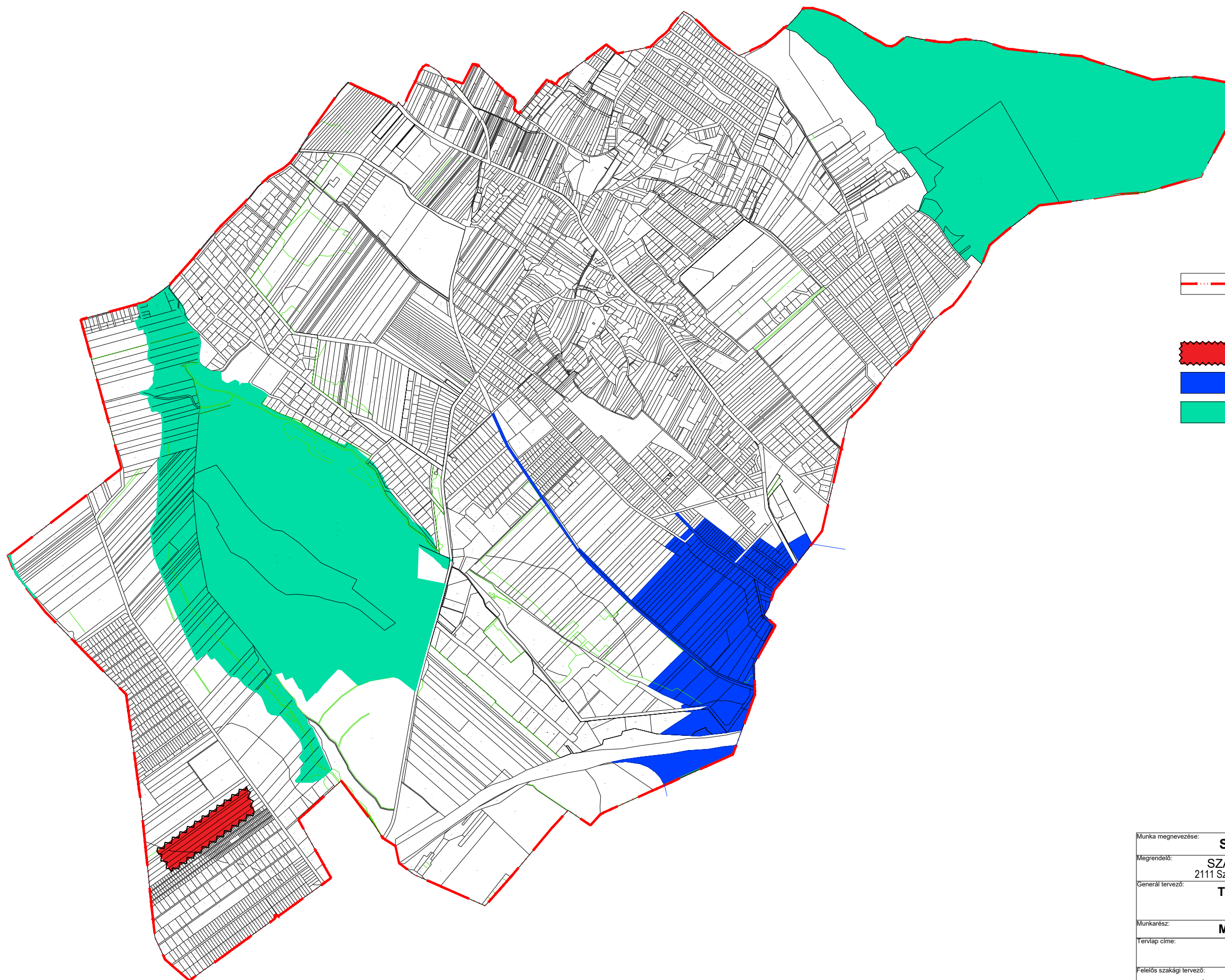
bányatelek, működő bányaterület



Gödöllői vízbázis hidrogeológiai B védőidom



levegőtisztaság-védelmi szempontból
ökológiailag sérülékeny területként kezelendő
terület



Munka megnevezése:	SZADA településrendezési eszközök		
Megrendelő:	SZADA NAGYKÖZSÉG ÖNKORMÁNYZATA 2111 Szada, Dózsa György út 88. tel.: +36 28 503-065 honlap: www.szada.hu		
Generál tervező:	TT1 Tanácsadó és Tervező Kft. 1121 Budapest, Kakukhegyi út 9. e-mail: tervezes@tt1.hu		
Munkarész:	MEGALAPOZÓ VIZSGÁLATOK	Tervjel:	KV-V1
Tervlap címe:	KÖRNYEZETVÉDELEM		
Felelős szakági tervező:	Tervező:	Szakági tervező cég:	Méretarány:
AUER JOLÁN TT1, TK/1 01-5003	M. ANDRÁSI ÁGNES OKL. ÉPÍTÉSZE	TÁJOLÓ-TERV KFT. 1074 BUDAPEST, ROTTENBILLER U. 24. e-mail: tajoloterv.kft@upcmail.hu	M= 1:20 000 Dátum: 2020. december

Készült az állami alapadatok felhasználásával.