

Bezár X

Út

Útszám 2104
Szelvény: 22 km + 034 m
Pályakód: 0 (osztatlan útszakasz)

Út megnevezése

Vác-Gödöllő összekötő út

Mérnökség

Váci mérnökség

Üzemeltető

Magyar Közút Nonprofit Zrt.
Pest Vármegyei Igazgatóság

GPS (WGS84) koordináták

É.sz.: 47.623413
K.h.: 19.324226

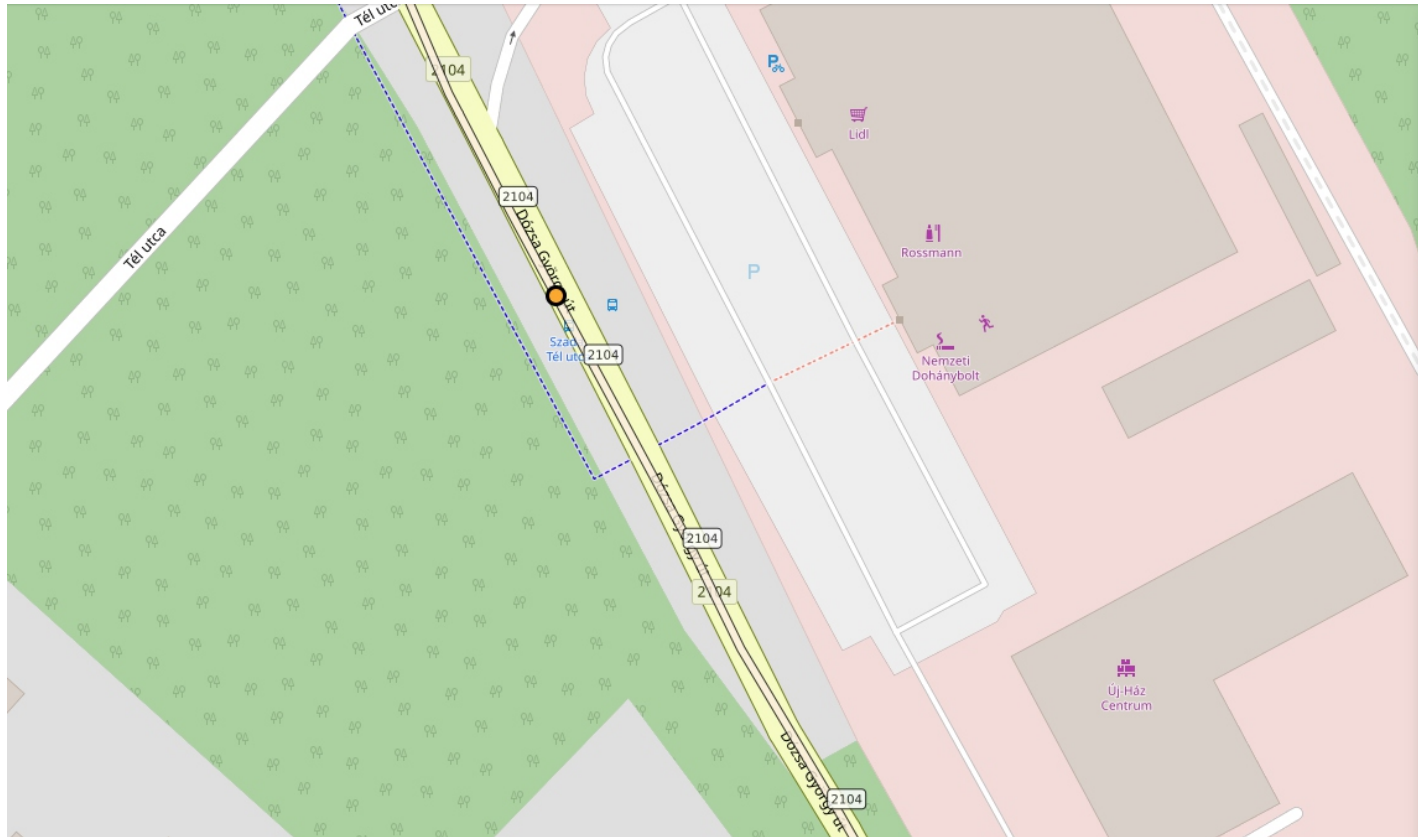
ETRS89 koordináták

É.sz.: 47.623413
K.h.: 19.324228

EOV koordináták

y: 670804.3
x: 253320.09

Y X



Bezár X

Út
Útszám 2104
Szelvény: 22 km + 034 m
Pályakód: 0 (osztatlan útszakasz)

Út megnevezése
Vác-Gödöllő összekötő út

Mérnökség
Váci mérnökség

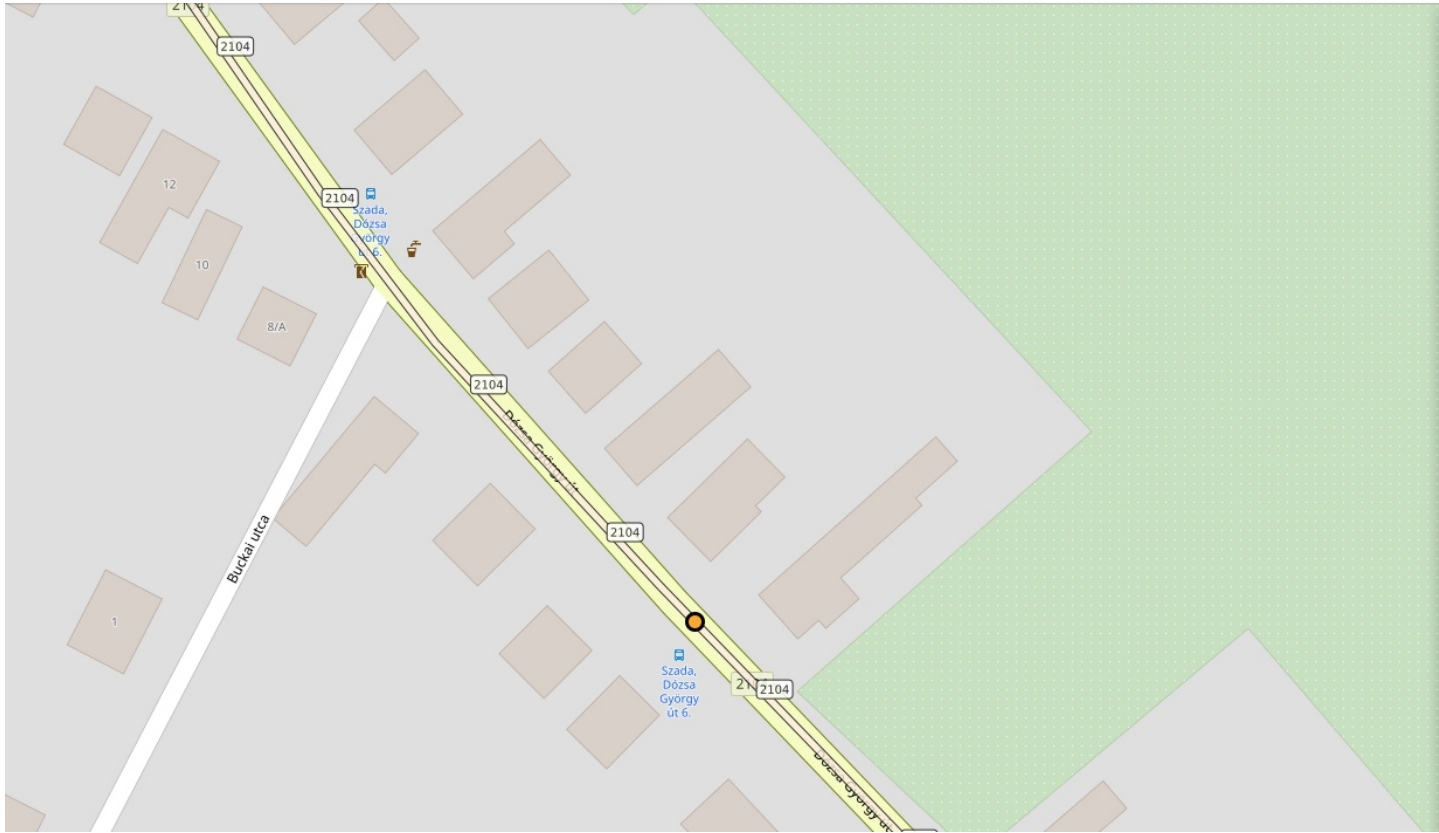
Üzemeltető
Magyar Közút Nonprofit Zrt.
Pest Vármegyei Igazgatóság

GPS (WGS84) koordináták
É.sz.: 47.623413
K.h.: 19.324226

ETRS89 koordináták
É.sz.: 47.623413
K.h.: 19.324228

EOV koordináták
y: 670804.3
x: 253320.09

Y X



Bezár X

Cím:

2111 Szada, Dózsa György út 7.

Út

Útszám 2104
Szelvény: 21 km + 369 m
Pályakód: 0 (osztatlan útszakasz)

Út megnevezése

Vác-Gödöllő összekötő út

Mérnökség

Váci mérnökség

Üzemeltető

Magyar Közút Nonprofit Zrt.
Pest Vármegyei Igazgatóság

GPS (WGS84) koordináták

É.sz.: 47.628783
K.h.: 19.321134

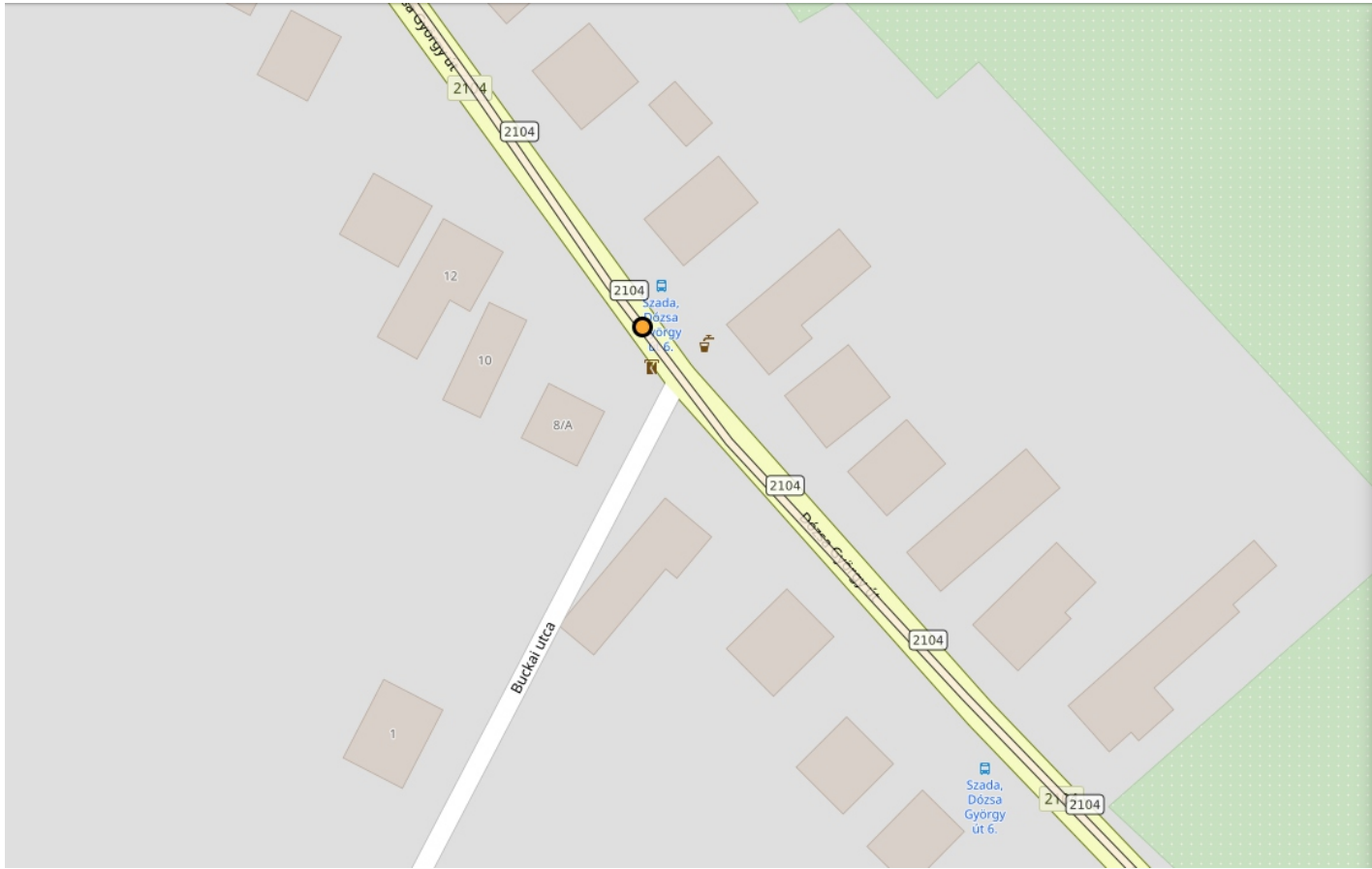
ETRS89 koordináták

É.sz.: 47.628783
K.h.: 19.321136

EOV koordináták

y: 670569.8
x: 253916.39

☰ ↻ ↶ X ↷ 📄



Bezár X

Cím:

2111 Szada, Dózsa György út 11.

Út

Útszám 2104
Szelvény: 21 km + 280 m
Pályakód: 0 (osztatlan útszakasz)

Út megnevezése

Vác-Gödöllő összekötő út

Mérnökség

Váci mérnökség

Üzemeltető

Magyar Közút Nonprofit Zrt.
Pest Vármegyei Igazgatóság

GPS (WGS84) koordináták



É.sz.: 47.629384
K.h.: 19.320346

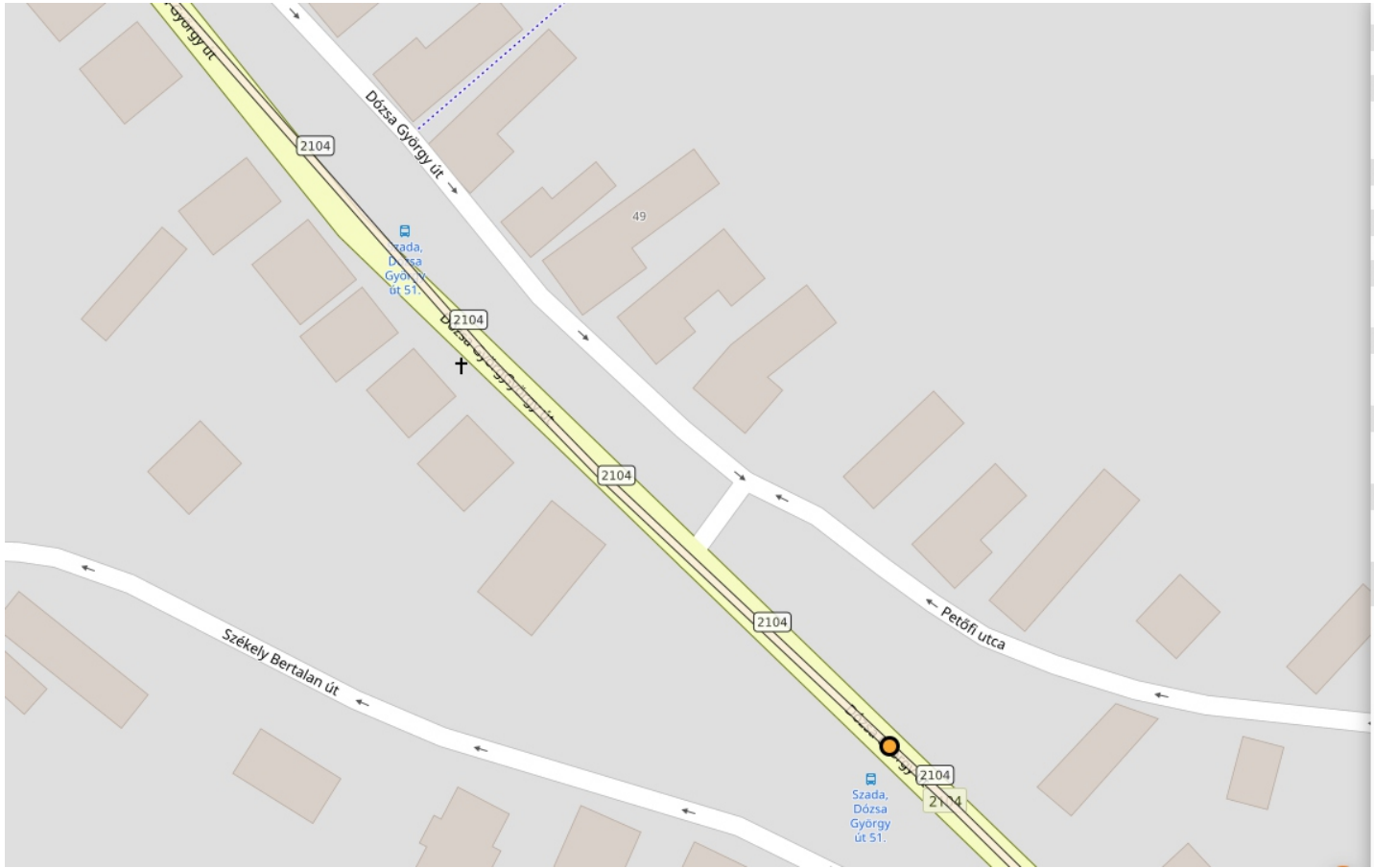
ETRS89 koordináták

É.sz.: 47.629384
K.h.: 19.320348

EOV koordináták

y: 670510.37
x: 253982.97

Y → X  



Bezár X

Cím:

2111 Szada, Dózsa György út 58.

Út

Útszám 2104
Szelvény: 20 km + 607 m
Pályakód: 0 (osztatlan útszakasz)

Út megnevezése

Vác-Gödöllő összekötő út

MéRNÖKSÉG

Váci méRNÖKSÉG

Üzemeltető

Magyar Közút Nonprofit Zrt.
Pest Vármegyei Igazgatóság

GPS (WGS84) koordináták

É.sz.: 47.634131
K.h.: 19.314821



ETRS89 koordináták



É.sz.: 47.634131
K.h.: 19.314823

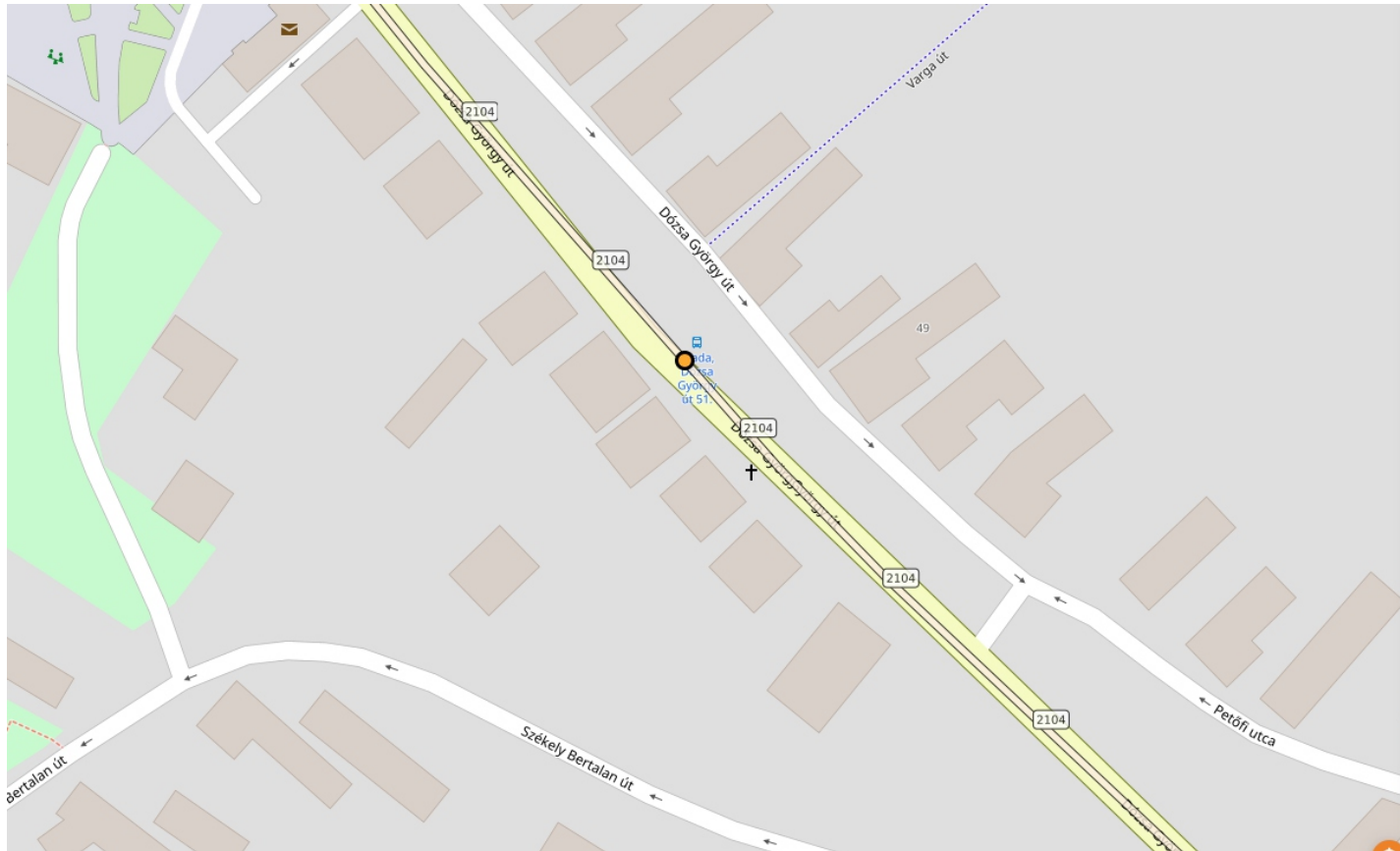


EOV koordináták

y: 670093.31
x: 254509.24



Y X  



Bezár X

Cím:
2111 Szada, Dózsa György út 68.

Út
Útszám 2104
Szelvény: 20 km + 489 m
Pályakód: 0 (osztatlan útszakasz)

Út megnevezése
Vác-Gödöllő összekötő út

Mérnökség
Váci mérnökség

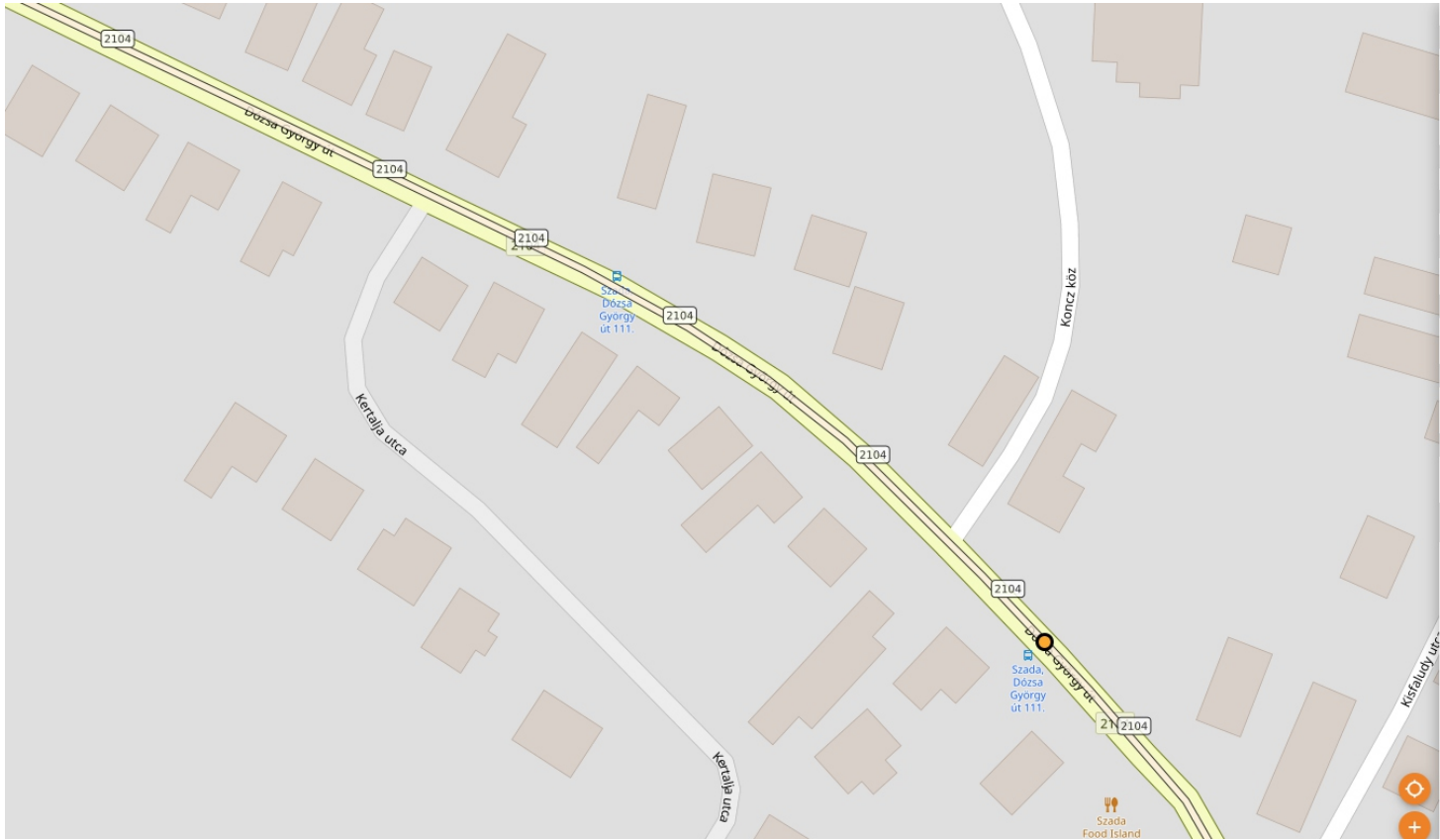
Üzemeltető
Magyar Közút Nonprofit Zrt.
Pest Vármegyei Igazgatóság

GPS (WGS84) koordináták
É.sz.: 47.634878
K.h.: 19.313712

ETRS89 koordináták
É.sz.: 47.634878
K.h.: 19.313714

EOV koordináták
y: 670009.69
x: 254592.01

Y X



Bezár X

Cím:
2111 Szada, Dózsa György út 112.

Út
Útszám 2104
Szelvény: 19 km + 956 m
Pályakód: 0 (osztatlan útszakasz)

Út megnevezése
Vác-Gödöllő összekötő út

Mérnökség
Váci mérnökség

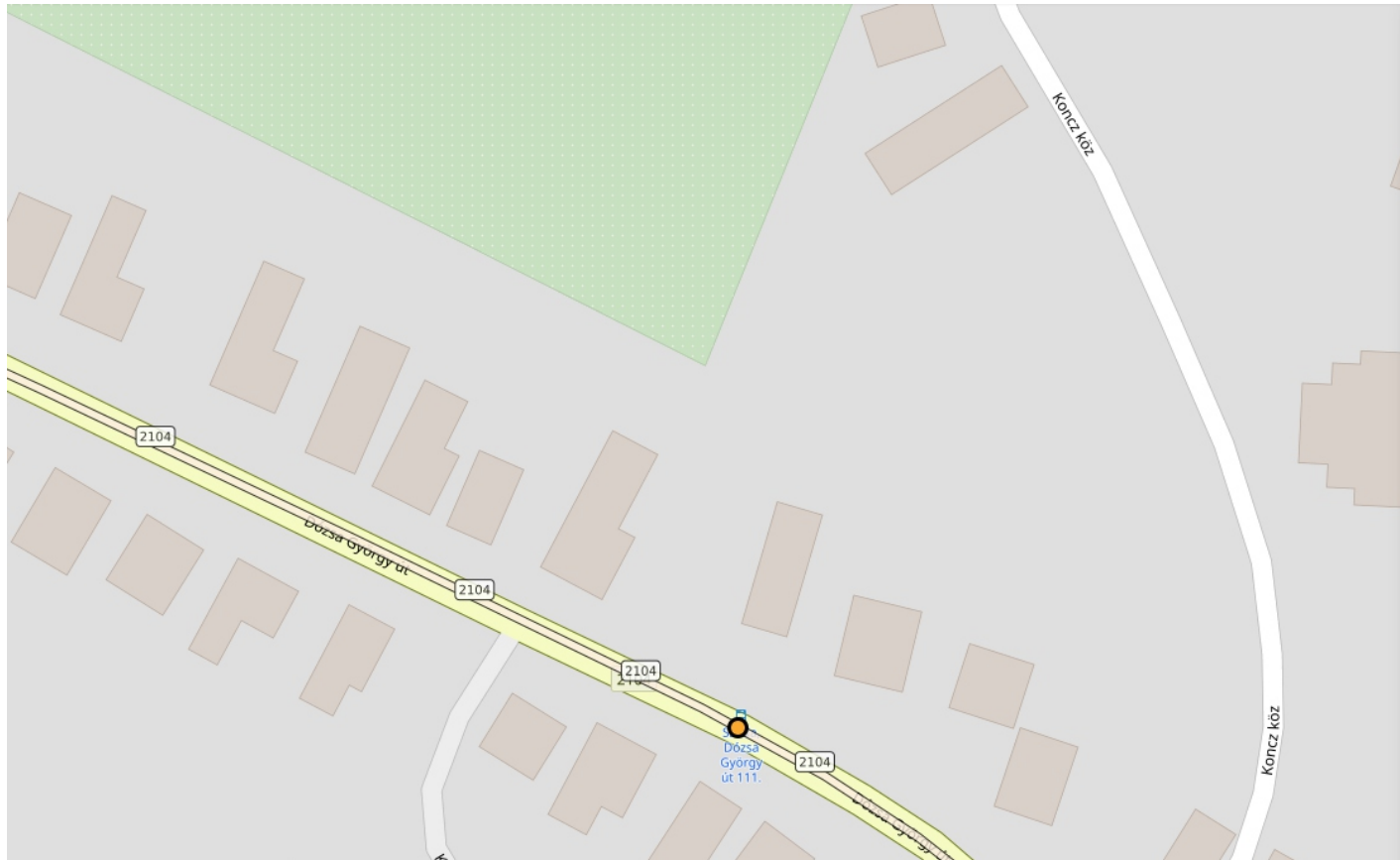
Üzemeltető
Magyar Közút Nonprofit Zrt.
Pest Vármegyei Igazgatóság

GPS (WGS84) koordináták
É.sz.: 47.638819
K.h.: 19.309807

ETRS89 koordináták
É.sz.: 47.638819
K.h.: 19.309809

EOV koordináták
y: 669714.78
x: 255029.2

☰ ↻ ↗ X



Bezár X

Cím:

2111 Szada, Dózsa György út 113.

Út

Útszám 2104
Szelvény: 19 km + 850 m
Pályakód: 0 (osztatlan útszakasz)

Út megnevezése

Vác-Gödöllő összekötő út

Mérnökség

Váci mérnökség

Üzemeltető

Magyar Közút Nonprofit Zrt.
Pest Vármegyei Igazgatóság

GPS (WGS84) koordináták

É.sz.: 47.63942
K.h.: 19.308726



ETRS89 koordináták

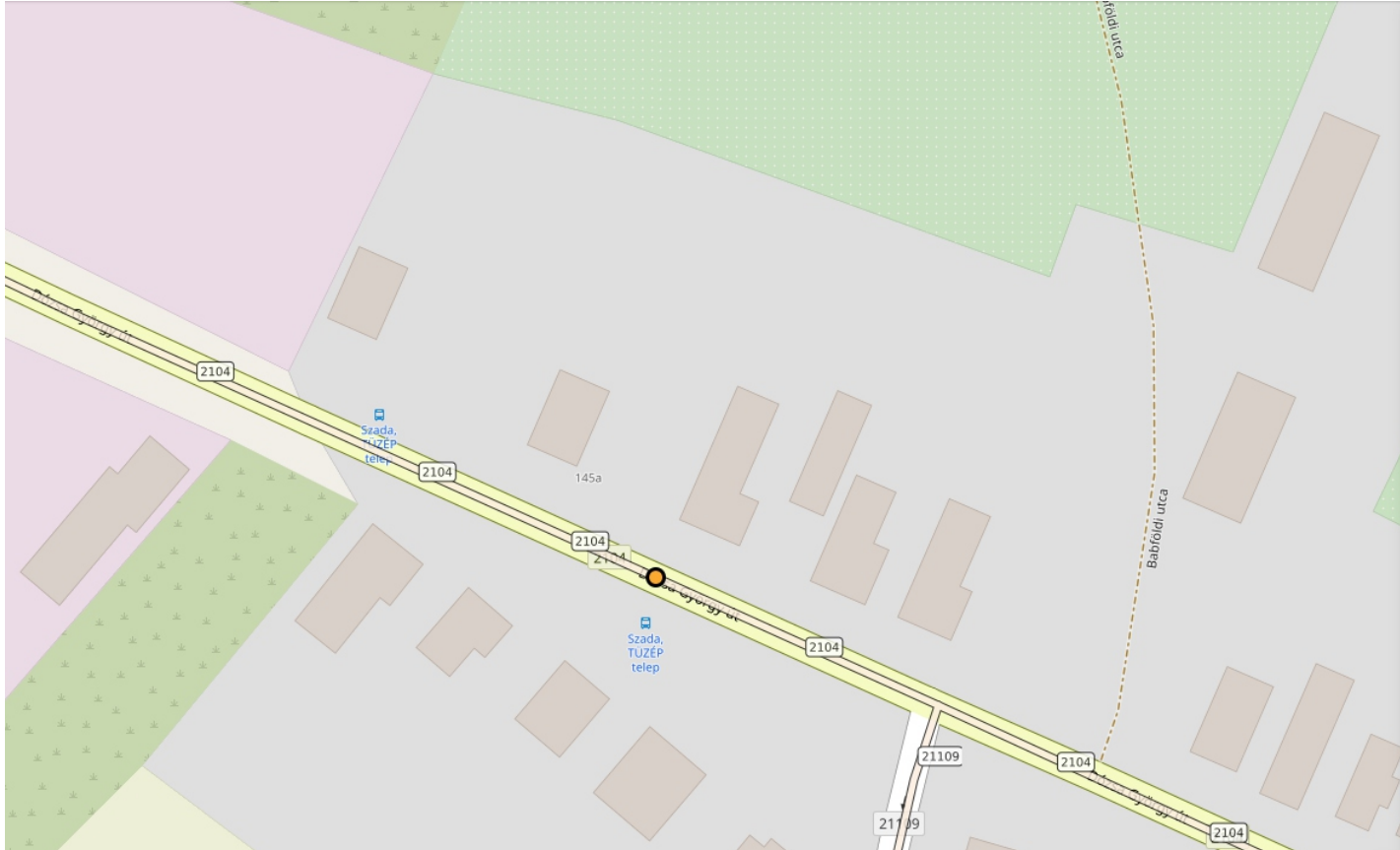
É.sz.: 47.63942
K.h.: 19.308727

EOV koordináták

y: 669633.3
x: 255095.8

Y → X



Bezár X

Cím:

2111 Szada, Dózsa György út 158.

Út

Útszám 2104
Szelvény: 19 km + 374 m
Pályakód: 0 (osztatlan útszakasz)

Út megnevezése

Vác-Gödöllő összekötő út

Mérnökség

Váci mérnökség

Üzemeltető

Magyar Közút Nonprofit Zrt.
Pest Vármegyei Igazgatóság

GPS (WGS84) koordináták

É.sz.: 47.641224

K.h.: 19.302974



ETRS89 koordináták

É.sz.: 47.641224

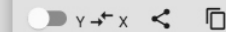
K.h.: 19.302975

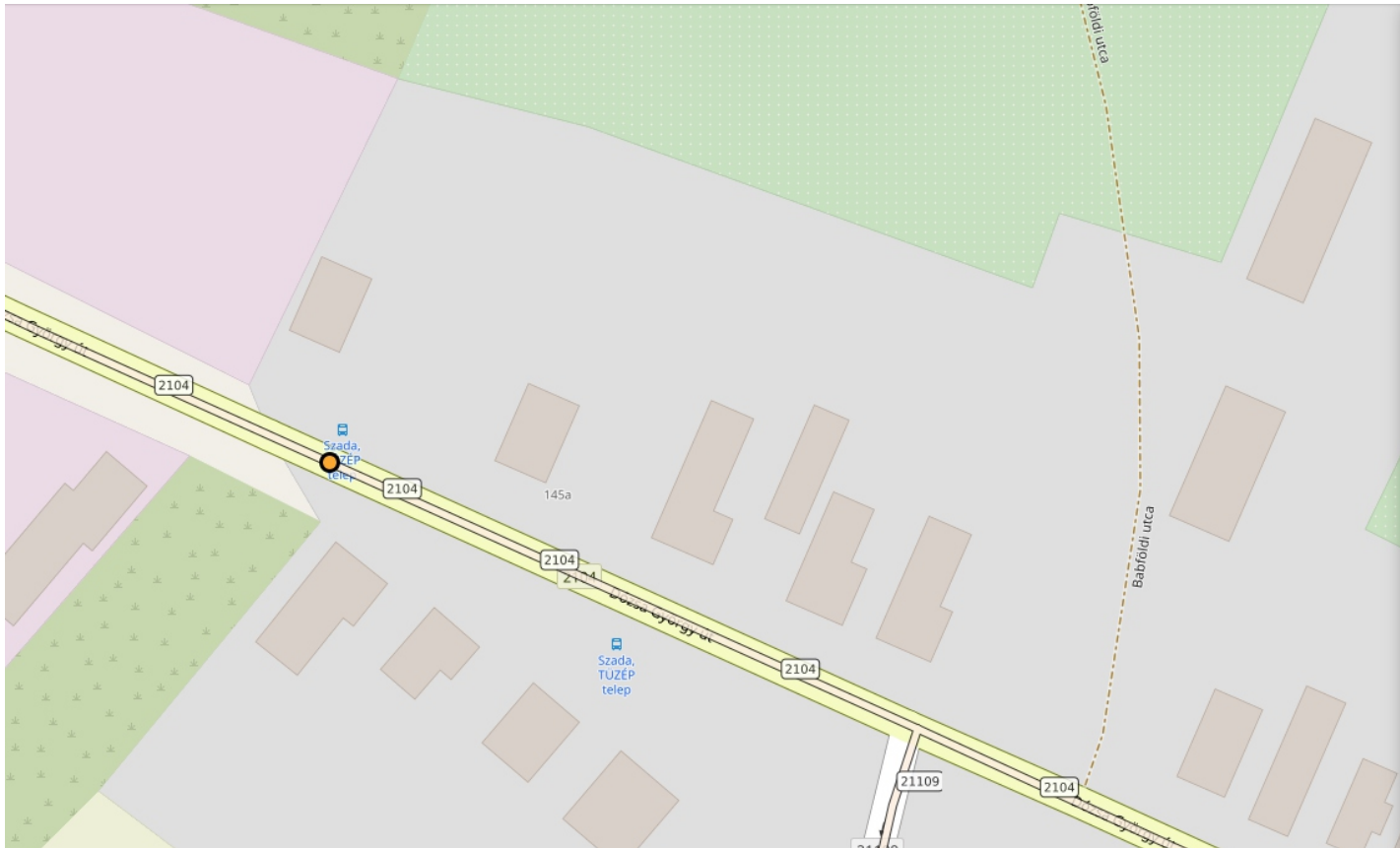


EOV koordináták

y: 669200.43

x: 255294.88





Bezár X

Út
Útszám 2104 Szelvény: 19 km + 321 m Pályakód: 0 (osztatlan útszakasz)
Út megnevezése
Vác-Gödöllő összekötő út
Mérnökség
Váci mérnökség
Üzemeltető
Magyar Közút Nonprofit Zrt. Pest Vármegyei Igazgatóság
GPS (WGS84) koordináták
É.sz.: 47.641423 K.h.: 19.302322
ETRS89 koordináták
É.sz.: 47.641423 K.h.: 19.302324
EOV koordináták
y: 669151.39 x: 255316.88
<input type="checkbox"/> Y → X