


Ingyatlanvagyron értékelés



a Szada, Árpád u. 21. szám alatti (2985 hrsz.-ú) ingatlanról

Az ingatlanvagyron értékelést készítette

Fülöp Anna

Telefon: +36/30/5537213

Tura, 2025. február

Tartalomjegyzék:

Vezetői összefoglaló

Értékelési Bizonyítvány

Forgalmi érték vizsgálat

1. Alapadatok
2. Nyilvántartási adatok, az ingatlan jogi helyzete
3. Az értékelt ingatlan elhelyezkedése, megközelítése, környezetének leírása
4. Az ingatlan bemutatása, közművek
5. Értékelés, az ingatlan becsült, piaci alapú forgalmi értéke
6. Korlátozó feltételek nyilatkozata

Melléletek:

- a tulajdoni lap
- a Szabályozási Terv kivonat beépítésre kerülő terület az ingatlanvagyon értékelésbe.

Vezetői összefoglaló

Megbízást kaptam Szada Polgármesterétől a szadai 2985 hrsz.-ú, Árpád u. 21. kivett beépítetlen terület vagyoni értékelésére.

A vizsgálat célja: Az ingatlan valós szabadpiaci jelenértékének megismerése, az ingatlan forgalmi értékének meghatározása

Az ingatlan tulajdonosa: Szada Önkormányzata

Az értékelendő ingatlan „kivett beépítetlen terület” Szada jelenleg érvényben lévő településrendezési eszközei szerint, az érintett terület Lf-2 építési övezetben azaz falusias lakóterületek építési övezetében található, a szűkebb és tágabb környezetében is Lf-2 beépíthetőségű telkek találhatóak. A telkek fákkal benőtt, erdősült terület.

A vizsgált ingatlan szerinti település, Szada Nagyközség a fővárostól Észak-keletre, Gödöllő városától Ny-i irányba eső település. Az értékelendő ingatlan az Árpád utcában található.

Szada Pest megyében, a Gödöllői járásban található.

A település jó infrastruktúrája, különleges domborzati adottságai, panorámás telkei, Budapest és Gödöllő közelsége évről évre egyre nagyobb számú lakossági betelepülést idéz elő.

A fejlődő település egy jól élhető, jó közlekedéssel, jó közbiztonsággal bíró település.

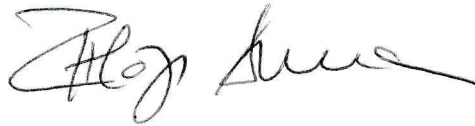
Az értékelés során a 25/1997. (VIII. 1.) PM rendelet 2. § (2) szerint, a piaci érték vizsgálatát piaci összehasonlító módszerrel végzem.

A vizsgált ingatlan piaci bruttó forgalmi értéke kerekítve 38,8 millió forint (azaz harmincnyolcmillió nyolcszázézer forint).

Az érték az ingatlannak csak azon tulajdonságait és hozamait veszi figyelembe, amelyek várhatóan a jövőben bármely tulajdonost megilletnek.

Jelen szakvélemény az elkészítéstől számított 90 napig érvényes.

Értéktanúsítvány

A vizsgált ingatlan	Szada belterület
Az ingatlan művelési ága	kivett beépítetlen terület
Helyrajzi száma	2985
Az ingatlan tulajdonosa (A tulajdoni lap szerint az értékelés fordulónapján)	Szada Nk Önkormányzata 2111 Szada, Dózsa György út 88.
Az értékelés célja	Forgalmi érték megállapítása
Az értékelés alkalmazott módszere	Piaci összehasonlító adatokon alapuló értékelés
A helyszíni szemle időpontja	2025. február 22.
Az ingatlan területe összesen	1.537 m²
Terhelés	nincs
Az értékelt vagyonelem	
Terület fajlagos piaci átlagértéke	25.255 Ft/m²
Az ingatlan becsült bruttó forgalmi értéke, az ingatlanértékelő gyakorlatnak megfelelően kerekítve összesen	38,8 millió Ft azaz Harmincnolcmillió nyolcszázezer Ft
Az értékbecslés érvényessége	90 nap
Az értékbecslést készítette Fülöp Anna Telefon: +36/30/5537213 monyoka63@gmail.com	 Fülöp Anna e.v. 2194 Tura, Katona utca 6. Adószám: 77581295-1-33

Forgalmi érték vizsgálat

1. Alapadatok:

A vizsgálat tárgya: 2111 Szada, Árpád u. 21. (2985 hrsz) szám alatti ingatlan értékbecslése

Megbízó: Szada Nk Önkormányzat Polgármestere

A vizsgálat célja: Az ingatlan valós szabadpiaci jelenértékének megismerése, az ingatlan forgalmi értékének meghatározása

Helyszíni szemle időpontja 2025 február 22.

Megbízó biztosította a helyszíni megtekintését, átadta a rendelkezésére álló iratanyagot.

A helyszíni szemlén az ingatlant jól betudtam határolni, az épített környezetben elhelyezni, valamint módomban volt a szűkebb és távolabbi környezetet is tanulmányozni.

2. Nyilvántartási adatok, az ingatlan jogi helyzete

A **szadai 2985 hrsz** - ú ingatlan a Pest Vármegyei Kormányhivatal Gödöllői Földhivatal ingatlan nyilvántartásában „kivett beépítetlen terület” művelési ág megnevezéssel bír.

Az ingatlan helyrajzi száma: 2985 hrsz

Fekvése: belterület

Megnevezése: kivett beépítetlen terület

Területe: 1.537 m²

Tulajdonos:

1/1 tulajdoni hányadban Szada Nk Önkormányzata 2111 Szada, Dózsa György út 88.

Terhelés: a tulajdoni lap szerint - nincs

3. Az értékelt ingatlan elhelyezkedése, megközelítése, környezetének leírása

Regionális elemzés, releváns előzmények ismertetése, környezet

Szada település a Gödöllői-dombságban, a Gödöllőt Váccal összekötő 2104-es számú út mentén, Gödöllő és Veresegyház között fekszik. Nyugatról Mogyoróddal is határos, utóbbival a 21 109-es út köti össze.

A Szada név egyesek szerint a finnugor nyelvből származik, és valaminek a száját (*száda*), bejáratát jelenti. Gödöllő felől nézve a település pont egy völgy bejáratánál

van. Más magyarázat szerint szláv eredetű, és kertet jelent. A település határában ered a Rákos-patak. Az első írásos emléke 1325-ös oklevélben van.

I. Lajos király Szadát és Gödöllőt 1325-ben Pohárus Péternek adományozta, aki Abaúj-Torna vármegye főispánja volt. A háborúk alatt elnéptelenedett, majd az 1620-as évek körül kezdődött a visszatelepülés. 1794-ben épült a római katolikus temploma.

A Grassalkovich család 1810, más források szerint 1820 körül építtette kúriáját, melyet később a Pejacsevich, végül a Bánó család birtokolt.

A református templomát 1928-ban emelték a főúton, falu közepén, szemben a római katolikus templommal. A szadai reformátusok addig egy régi fatornyú templomban gyűltek össze istentiszteletre, mely a falu egyik legmélyebb pontján, az ún. Mélyárok mellett helyezkedett el. Régi pesti elnevezése: Gyümölcstermő szent Szada (habár nem igazán jó a termőföldje, mivel sok az agyagos terület, ahol nem minden gyümölcsfa képes megélni). Az idősebbek azonban még emlékeznek a régi hatalmas cseresznyefákra és a Diósvég eperföldjeire, amelyek a szadaiak tulajdonképpen megélhetését jelentették.

Az ingatlan megközelítése

Az értékelendő ingatlan Szada közigazgatási területén belül, a település majdnem középső részén helyezkedik el. Megközelíthetősége több irányból is megvalósítható, ezekből a legegyszerűbb a Dózsa György útról lekanyarodva a Székely Bertalan útra, majd ezen tovább haladva érjük el az értékelendő ingatlant. A szűkebb környezetre Lf-2 építési övezetben található lakóházak láthatók.

Szada Nagyközség Önkormányzata Képviselő-testületének 22/2022.(XII.16.) önkormányzati rendelete Szada Nagyközség Helyi Építési Szabályzatáról

valamint annak mellékletét képező Szabályozási Terv bemutatja, a szóban forgó ingatlant övező területek besorolási övezeteit.

Szabályozási Terv kivonat



Szada jelenleg érvényben lévő településrendezési eszközei szerint, konkrétan a Szabályozási terv kivonaton látható, hogy az érintett ingatlan Lf-2 építési övezetbe sorolt. Az ingatlant érinti a Szabályozási Terven jelölt szabályozási vonal útszélesítés miatt.

1. melléklet a 22/2022. (XII.16.) önkormányzati rendelethez

1. ÉPÍTÉSI ÖVEZETEK BEÉPÍTÉSI HATÁRÉRTÉKEI

1. Falusias lakóterületek építési övezetei

	A	B	C	D	E	F	G	
1.	építési övezet jele	beépítés módja	az építési telek				az épület	
2.			legkisebb kialakítható		legnagyobb meg- engedett be- építettsége	legkisebb meg- engedett zöldfelületi aránya	legnagyobb meg- engedett épület- magassága	
3.			területe	szélessége				
4.			m ²	m	%	%	m	
5.	Lf-1	SZ	2000	25	30	50	5	

4. Az ingatlan bemutatása, közművek

Az értékelendő ingatlan Szada település közel a középső részén helyezkedik el.

Helyrajzi száma: 2985 hrsz.

A telek területe: 1.537 m²

Művelési ága: kivett beépítetlen terület

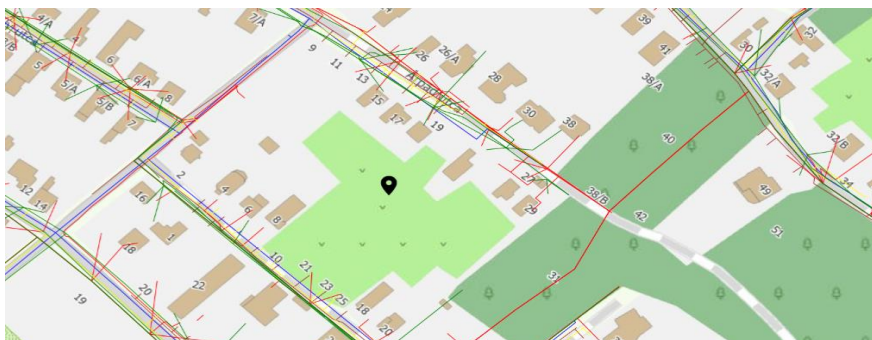
Tulajdonos:

1/1 tulajdoni hányadban Szada Nk Önkormányzata

Terhelés: nincs

A telken belül a közművek nincsenek bekötve, de az ingatlan előtti utcában az összes közmű gerinchálózata megtalálható, ahogyan azt a lentebb látható közműterkép is ábrázolja.

Az ingatlan nincs bekerítve, de egy szabályos téglalap alakú jól beépíthető telek. A terület erdős terület, benőtt faállománnyal.



Az értékelendő ingatlant érinti a Szabályozási Terven látható szabályozási vonal, útszélesítés céljából.

A polgármesteri hivatal, gyógyszertár, iskola, óvoda, orvosi rendelő, közért 1,5 km-re találhatóak. Az ingatlan megközelítése jó.

5. Értékelés, az ingatlan becsült, piaci alapú forgalmi értéke

Az értékelés célja: Az ingatlan valós szabadpiaci jelenértékének megismerése, az ingatlan forgalmi értékének meghatározása.

Az értékelendő ingatlan ingatlanpiaci jellemzése során az alábbi megállapítások tehetőek: a település életében meghatározó szerepet nem játszik, településen belüli elhelyezkedése jó.

Módszertani megfontolások:

Az Állóeszköz Értékelők Európai Csoportja a "TEGoVA" az EUROVAL-al való egyesülése, azaz - 1997 óta működik jelenlegi formájában. Részt vesz a szakmai világszervezet a Nemzetközi Vagyonértékelési Bizottság (International Valuations Standards Committee - IVSC) munkájában. A TEGoVA elkötelezte magát, hogy az 1957. évi Római Szerződés 110. cikkelyével - és az ezt követő szerződésekkel - összhangban, olyan szabályokat határoz meg, amelyek az üzleti tevékenységek nemzetközivé tételével összeegyeztethetőek.

Az Európai Értékelési Szabványok (European Valuations Standards - EVS) elkészítéséhez ösztönzést nyújtott a "TEGoVA"-nak az európai jogrendszer részét képező, az Európa Tanács – 1978. július 25 – én megalkotott – Direktívája (78/660/EEC).

Az EVS nem jogszabály, hanem a TEGoVA - és tagszervezetei - által elkötelezetten alkalmazott szabvány. Ha az EVS bármely része ellentétben áll a nemzeti jogszabályokban meghatározottakkal, vagy az Európai Unió jogszabályokban - nagyszámú Európa Tanácsi Direktíva - foglaltakkal, ott az EVS vonatkozó része nem tekintendő irányadónak.

Az EVS-2003 három fő részből áll, úgymint Szabványok, Útmutatók és Függelékek. A "piaci érték" fogalmával az értékelés alapjairól szóló 4. szabvány (S4.) foglalkozik.

Az értékelés során a 25/1997. (VIII. 1.) PM rendelet 2. § (2) szerint a piaci értéket vizsgáljuk, a) *piaci összehasonlító elemzése,*

b) költségalapú értékelés,
 c) hozamszámításon alapuló értékelés,
 módszereinek lehetséges kombinációjaként.

Az értékelés során a szokásosan elemzett kockázatok közül különös figyelmet fordítunk:

- a) az ingatlan hosszú távú értékállandóságának kockázatára,
- b) a piaci adatok megbízhatatlansága miatti kockázatra,
- c) az egyéb adatok megbízhatatlansága miatti kockázatra,
- d) a követelés érvényesítéséhez kapcsolódó hatásokra (védelem, állagmegőrzés, értékesítési költségek).

Az értékelést az EURÓPAI VAGYONÉRTÉKELŐK CSOPORTJA (TEGoVA) által kidolgozott és az Európai Tanács által elfogadott **EVS 2003** szabvány szerint a piaci érték alapján végezzük.

Jelen értékelés esetében különös figyelemmel kezeljük az EVS 2003 alábbi előírásait és irányelveit:

S4. 07. Piaci érték

S4.11. Piaci bérleti érték

S4.63. Használati érték

A szabvány S4.07. alatt deklarálja az Európai Tanácsi irányelv 49(2) cikkelyében olvasható definíciót

A piaci érték azt az árat jelenti, amelyen az ingatlan (telek és épületek) értékesíthető hajlandóságot mutató eladó és a vele kizárólag piaci természetű kapcsolatban álló vevő között létrejött magánjogi szerződés keretében az értékelés időpontjában, feltételezve, hogy az ingatlan nyilvánosan piacra került, a piaci feltételek lehetővé teszik a szokványos értékesítést, továbbá, hogy az ingatlan természetének megfelelő időtartam áll rendelkezésre az adásvételi tárgyalás lebonyolításához. (91/647/EEC EC)

A S4.10. alatt jóváhagyott TEGoVA definíció szerint;

A piaci érték az a becsült összeg, amennyiért egy ingatlan az értékelés időpontjában gazdát cserélhetne egy hajlandóságot mutató eladó és egy hajlandóságot mutató vevő között, tisztességes feltételek mellett zajló tranzakció keretében, megfelelő piacra bocsátását követően, amelynek során mindkét fél jól informáltan, körültekintően és kényszer nélkül cselekedett.

A piaci adatok elemzésén alapuló módszer során használt értékmódosító tényezőket az alábbi szempontok szerint alkalmazom:

MŰSZAKI SZEMPONTOK

károsodások
kivitelezési hibák
alapterületek megszokottól
el-térő nagy-sága
alapozás módja
fő teherhordó szerkezetek
megoldásai
födémek megoldásai

tetőszerkezet kialakítása

határoló szerk., nyílászárók
burkolatok minősége,
értéke
szakipari munkák

épületgépészet,
felszereltség, minőség
épülettartozékok

KÖRNYEZETI SZEMPONTOK

szomszédok (létesítmények)
övezet
kilátás, panoráma
szennyező források,
környezeti ártalmak

ÉPÍTÉSZETI SZEMPONTOK

felépítmény célja
helyiségek száma
belső elrendezés

komfortfokozat
műemléki védettség

vízbázisvédelmi védőövezet

egyéb építészeti előírások

ALTERNATÍV HASZNOSÍTH.

funkcióváltásra való
alkalmasság
átépíthetőség,
megoszthatóság
bővíthetőség

TELEKADOTTSÁGOK

telek alakja
tájolás
lejtés
építési lehetőség
talajtani viszonyok

HASZNÁLATI SZEMPONTOK

építés, felújítás éve
komolyabb káresemények
karbantartás helyzete

üzemeltetés
rendeltetésszerű használat

JOGI-, HATÓSÁGI SZEMPONT

tulajdonviszonyok
rendezettsége
osztott tulajdon, résztulajdon
kapcsolódó jogok (zálog,
haszn.)
telekkönyvbe bejegyzett,
be nem jegyzett jogok
jegyzett jogok és kötelmek

OÉSZ és helyi szabályozás

INFRASTRUKTÚRA

villany
víz
gázellátás
csatorna(csapadék és
szennyvíz)
szemétszállítás
megközelíthetőség
ellátás, oktatás,
szabadidős létesítmény,
telekommunikáció

Ingatlanpiaci környezet bemutatása

A pénzügyi és gazdasági válság kiheverése után első ízben 2017-ben érte el a piac a válság előtti árszintet, de 2019-re meghaladva azt, jelentős ingatlanpiaci boom állt be.

Mindez úgy jelenik meg az ingatlanpiacon, hogy a kínálat ugyan még mindig nagyobb, de a kiegyenlítődés irányába halad. A vizsgált ingatlan környezete enyhe fellendülő, értéktartó pozícióban van, ugyanakkor meg kell említeni és ki kell térni a szakvélemény készítésekor kialakult ingatlanpiaci változásokra.

Jelen értékelésben meg kell említeni és vizsgálni a világméretű talán lecsengőben lévő korona-vírus lehetséges hatásait, az orosz és ukrán háború hatásait, ingatlanpiaci vonatkozásait. Ahogy a gazdaság egészére, úgy az ingatlanpiacra is nyomást gyakorolhatnak a felsorolt események, főleg abban az esetben, ha elhúzódik a jelenléte és terjedése. A lefutási idő a központi kérdés, mind a keresletben, mind az árakban és nem mellesleg az egész piac átrendeződésében, valamint a kialakulható közvetett hatás, vagyis a gazdasági aktivitás csökkenéséből átgyűrűző következmények (befektetési kereslet apadása, tranzakciószám visszaesése, árak csökkenése).

A koronavírus közvetett ingatlanpiaci hatásánál még indokoltabb a feltételes mód használata, a legkülönbébb piaci események egymásra gyakorolt hatása ugyanis egészen váratlan fordulatokat eredményezett, legalább annyira váratlanokat, mint amilyen a vírus megjelenése volt.

A világ négy nagy gazdasági térségében (USA, Kína, Eurózána, Japán) összesen 2%-ot meghaladó évesített GDP-csökkenést várnak a Deutsche Bank elemzői, leginkább Kína visszaeső gazdasági teljesítménye miatt. Amennyiben a GDP csökkenése két negyedéven át is kitartana, az eurózána recessziójáról beszélénk, vagyis nemcsak a turizmus, a gyárleállások, a munkaerő piaci átalakulások miatt, hanem a globális gazdasági hangulat miatt változásokra számíthatunk az ingatlanpiacon.

Az áremelkedés jó pár éve tart. A felgyorsult ingatlanpiac ciklikus mozgása, s az árcsúcsot a korábban gondoltnál hamarabb elérve rövid távon, a helyzetre adott gazdaságpolitikai válaszoktól függően, optimális esetben rövid időre történő csökkenésbe forduló árszintre számítottunk.

Mindezen tényeket figyelembe véve, a szakvélemény 90 napos érvényességi ideje után, ha szükséges, mindenképp aktualizálást, korrekciót kell végrehajtani.

Ingatlan forgalmi értékelése a piaci adatok alapján

Az ingatlan forgalmi értékének meghatározásához hasonló adottságú ingatlanok valós értékesítési, valamint redukált kínálati adatait vettem figyelembe. A térségben hasonló funkciójú és hasznosíthatósági ingatlanokat vizsgálom, értékcsökkentő és értéknövelő tényezők alkalmazásával.

Az összehasonlító adatokon alapuló értékelési módszernél a piacon a közelmúltban eladott, illetve értékesítésre felkínált vagyontárgyakat elemzem és összehasonlítom az értékbecslés tárgyát képező vagyontárggyal. Vizsgálom az utóbbi időben eladott ingatlanok és a vizsgált ingatlan közötti különbséget, és korrekciókat végzek az olyan tényezők közötti különbségek kiküszöbölésére, mint pl. az értékesítés időpontja, helyszíne, fejlesztési állapota és jövőbeni várható hasznosítása.

Az elemzés során a hasonló színvonalat, minőséget veszem alapul.

A piaci összehasonlító módszer főbb lépései az alábbiak:

- az adatgyűjtés befejezése után a rendelkezésekre áll az alaphalmaz
- ezek elemzésre kerülnek és megállapításra, hogy mely tulajdonságok alapján végzem el a szükséges korrekciókat, mint például: műszaki állapot, épület telken belüli elhelyezkedése, tömegközlekedési megállótól való távolsága, telekméret, zajhatás stb.
- a korrekciók skálájának a meghatározása a kínálati – keresleti adatbázis függvényében
- a százalékos érték meghatározása a korrekciókhoz

A tárgyi ingatlanhoz hasonló adottságú, hasonló műszaki állapotú Szadai ingatlanok összehasonlító adataival dolgoznom, építési területekkel és ahhoz szükséges korrekciós tényezőkkel.

Az értékbecsléseket az ingatlan piaci forgalmi ár, érték meghatározását, a szakmai normának megfelelően, az Európai Unióban elfogadott szabványok szerint, az Európai értékelési szabvány (EVS) módszertani elveit követve készítettem, figyelembe véve a 25/1997 (PM) rendeletben rögzített módszertani elveket is. (forrás: EVS, TEGOVA, 25/1997 (PM) rendelet)

Az érték megállapításánál figyelembe vettem egyaránt az értéknövelő és értékcsökkentő tényezőket, amelyek befolyásolják a fajlagos érték megállapítását.

Értéknövelő tényezők: településen belüli jó elhelyezkedése, jó beépítési lehetőség + 10%.

Értékcsökkentő tényezők: a telket érintő szabályozási vonal, a telken lévő faállomány kitakarítása, közművek telken belüli hiánya, kínálati adatokból történő összehasonlítás - 20%

Az összehasonlító adatokat, igyekeztem egységesen vizsgálni.

Szadán található építési ingatlanok:

1.507 m² nagyságú építési telek 44,8 M Ft

926 m² nagyságú építési telek közművekkel 38,9 M Ft

845 m² nagyságú építési telek 29 M Ft

1.107 m² nagyságú építési telek 19 M Ft

799 m² nagyságú építési telek közművekkel 33 M Ft

873 m² nagyságú építési telek 41,5 M Ft

1.750 m² nagyságú építési telek 29,9 M Ft

4.41 nagyságú építési telek közművekkel 69,9 M Ft

843 m² nagyságú építési telek 42,5 M Ft

1.000 m² nagyságú építési telek 39,5 M Ft

Az ingatlan piaci értékét az alábbiak szerint határoztam meg:

Az összehasonlító adatok közül egyiket sem zártam ki, ennek az oka, hogy ha az értékmódosító tényezőket vizsgáljuk, akkor nincs eltúlzott szórás.

A telek érték megállapításánál az értékcsökkentő és értéknövelő tényezők összességét figyelembe véve -10 % korrekciós tényezőt alkalmaztam.

Az átlagos érték meghatározása során a 2985 hrsz-ú ingatlan fajlagos bruttó m² ára 28.061 Ft/m² a -10% korrekcióval 25.255 Ft/m².

Az értékelendő terület fajlagos bruttó m² ára 25.255 Ft/m².

Település neve	Hrsz	Az terület összesen (m ²)	Fajlagos érték bruttó (Ft/m ²)	Az ingatlan becsült, forgalmi értéke bruttó (Forint)	Az ingatlan becsült kerekített bruttó értéke (Ft)
Szada	2985	1.537	25.255	38.816.935	38,8 M

A Szada, Árpád u. 21 (2985 hrsz-ú) 1.357 m² nagyságú kivett beépítetlen terület piaci, becsült forgalmi kerekített bruttó értéke összesen: 38,8 Millió Ft, azaz Harmincnyolcmillió nyolcszázezer forint

Ingatlan értékének megállapítása a hozamszámításon alapuló értékelési módszerrel és a költségalapú értékelési módszerrel nem kerül elvégzésre.

6. Korlátozó feltételek nyilatkozata

Az értékbecslés készítése során a megbízótól kapott információk helyességét ellenőrzés nélkül elfogadtam. Nem vállalok felelősséget a mások által szolgáltatott információkért.

A megbízó előzetes hozzájárulása nélkül az értékbecslés egésze, vagy annak kiemelt részei semmilyen módon nem terjeszthetők a nyilvánosság elé, hirdetés, újság vagy bármilyen más nyilvános média csatornán.

A helyszíni szemle alkalmával a terület felmérésére, feltárására nem került sor.

Kijelentem, hogy sem jelenlegi, sem jövőbeli érdekeltségem nincs sem az értékelt ingatlannal, sem az ingatlan tulajdonosával kapcsolatban.

Az értékbecslés 90 napig értékálló.

Az értékbecslés 1 eredeti példányban készül.

Tura, 2025. február 24.



Fülöp Anna
ingatlanvagyon értékbecslő
Váll.ig.szám: ES - 245173
OKNYIR szám:900927/2023

Fülöp Anna e.v.
4194 Tura, Katona utca 6.
Adószám: 77581295-1-33