

VÁLTOZÁSI VÁZRAJZ

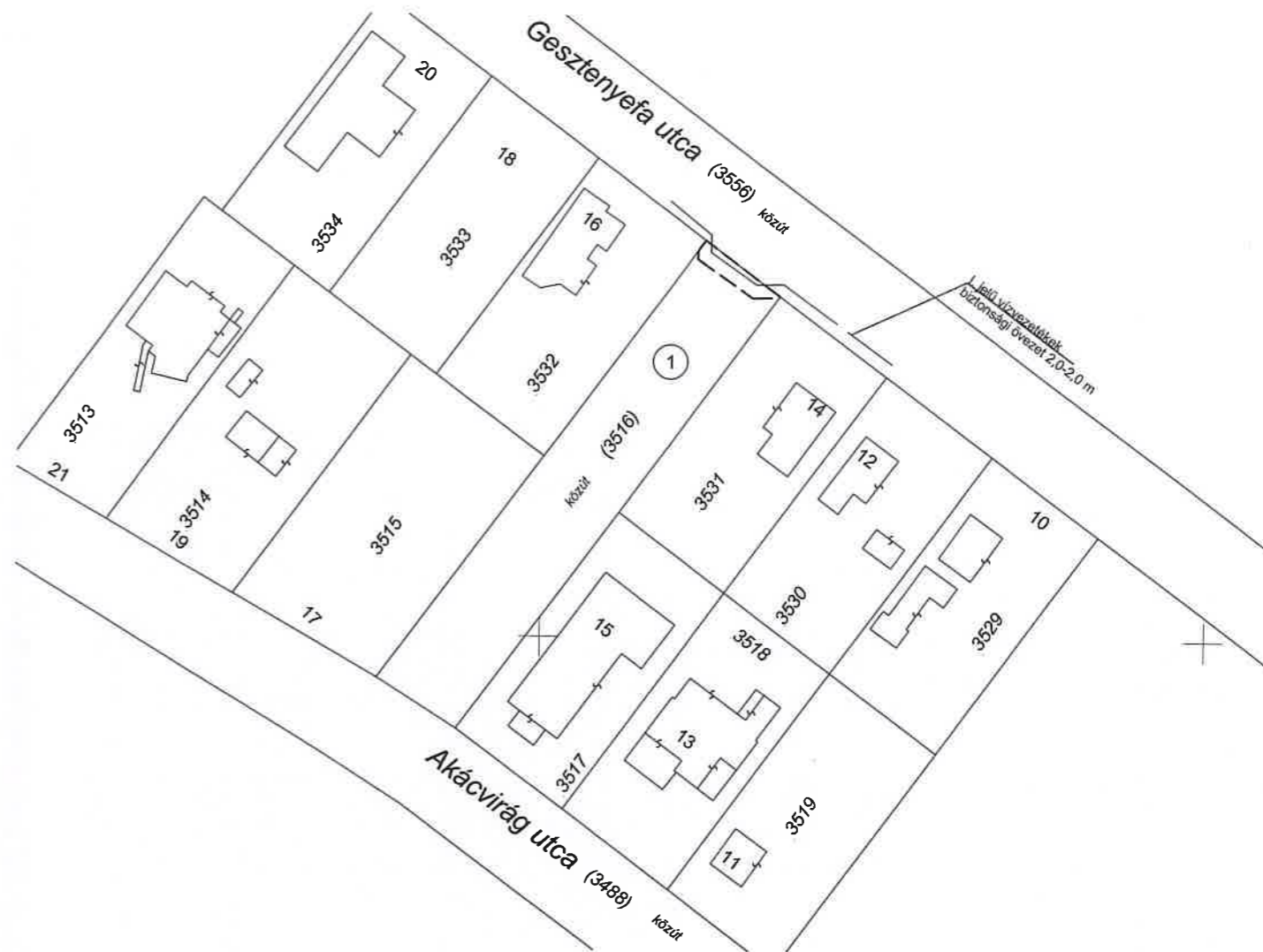
a 3516 helyrajzi számú földrészletre vonatkozó
vízvezetési szolgalmi jog bejegyzéséhez

M= 1:1000

Kedvezményezett: NFP Nemzeti Fejlesztési Programiroda Nonprofit Kft. és
a DMRV Duna Menti Regionális Vízmű Zártkörűen Működő Részvénytársaság konzorciuma

A projekt címe: DMRV Zrt. kapacitásbővítő fejlesztések
A projekt azonosítószáma: KEHOP-2.1.11-21-2022-00005

Szada,
Gesztenyefa utcai ivóvíz fejlesztés



A VÁLTOZÁSI VÁZRAJZ TERÜLETKIMUTATÁSSAL EGYÜTT ÉRVÉNYES!

A vázrajz méretek levételére nem alkalmas.

„A vízvezetési szolgalmi jog a Magyar Államot illeti
(képviseli: Nemzeti Vízművek Zrt., 1118 Budapest, Homonna utca 2-4.)

a szolgalmi jog gyakorlása a víziközmű szolgáltató DMRV Zrt-t
(2600 Vác, Kodály Zoltán út 3.) illeti.”

Szarvas Imre
Ingatlanrendező földmérő
Ny. t. szám: 2436/2020.
Mélyépítő üzemmérnök:
Ny.t. szám: HBMMK 09-0168
Balmazújváros, 2023.12.06 Balmazújváros, Árpád u. 50.

Az állami alapadat-tartalom az állami ingatlan-nyilvántartási térképi
adatbázis tartalmával megegyezik.
Ez a záradék a keltezésétől számított egy évig hatályos.

635 008 / 2024

készítő/Minőséget tanúsító
földmérő ig.száma: 7372
Ing. rend.min.sz.: 2436/2020



Gödöllő, 2023. 02 hó 02 nap

Záradékoló:
Ing.rend.min.sz.:

Pappné Rácz Marianna
Földmérő mérnök
Ing.rend.min.sz.: 2359/2019

út

(3557) út

3558

55

3562

53

51

3563

49

3566

47

3571

45

3572

43

3575

41

39

3576

37

3579

medence

Gesztenyefa utca

I. jelű vízvezeték
biztonsági övezet 2,0-2,0 m

(3489) közút

58

3555

56

3554

54

3553

52

3552

50

3551

48

3550

46

3549

44

3548

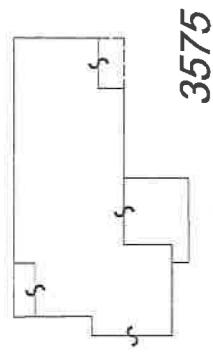
42

3547

40

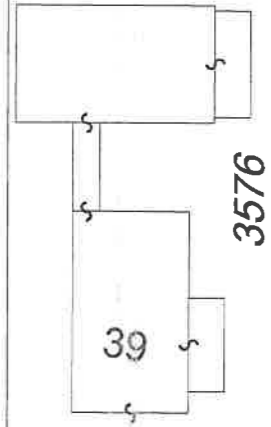
3546

közút



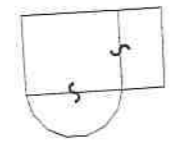
3575

41



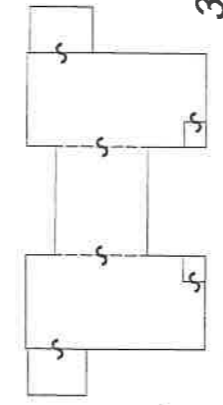
3576

39



3579

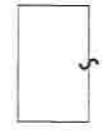
37



3580

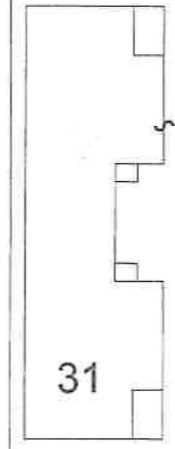
35

(3582) közút



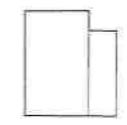
3583

33



3586

31



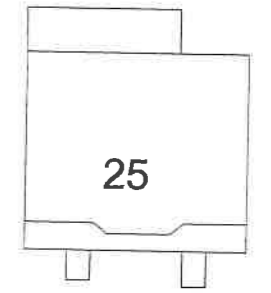
3587

29



27

3590



25

3591



3594

23

'ca

I. jelű
biztons



44

3548



42

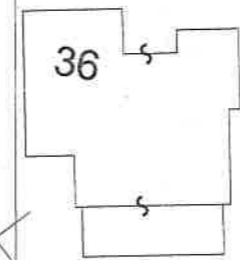
3547

40

3546


38

3545



36


3544



3542

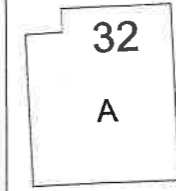
(3543)

közterület



34

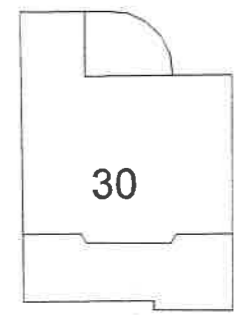
3541



32

A

3540



30

3539

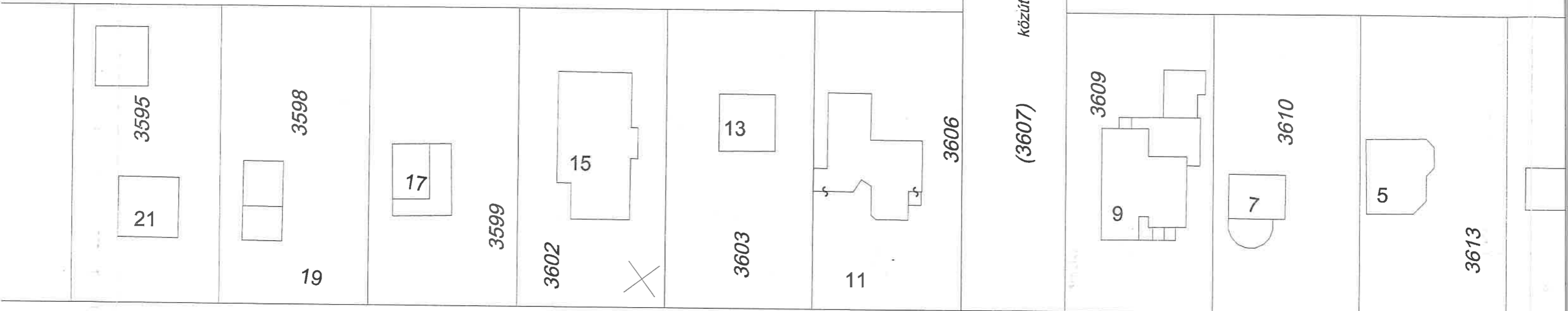


28

3538

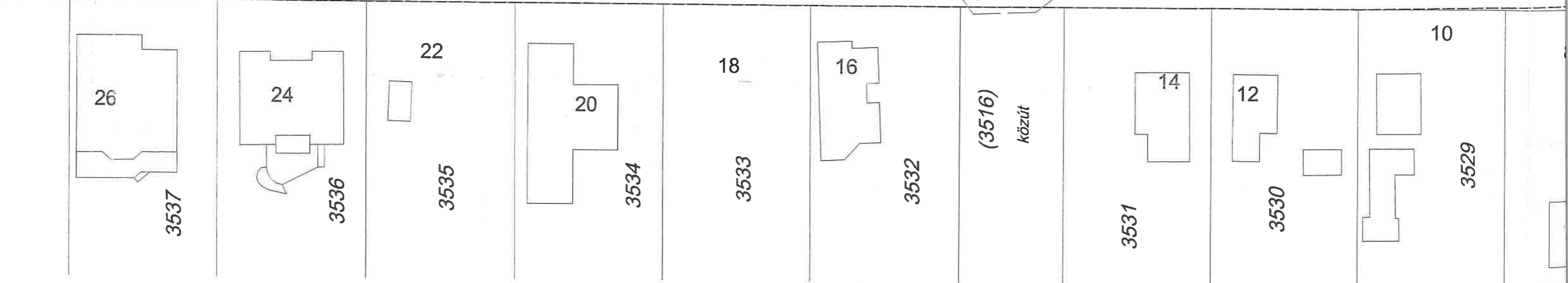


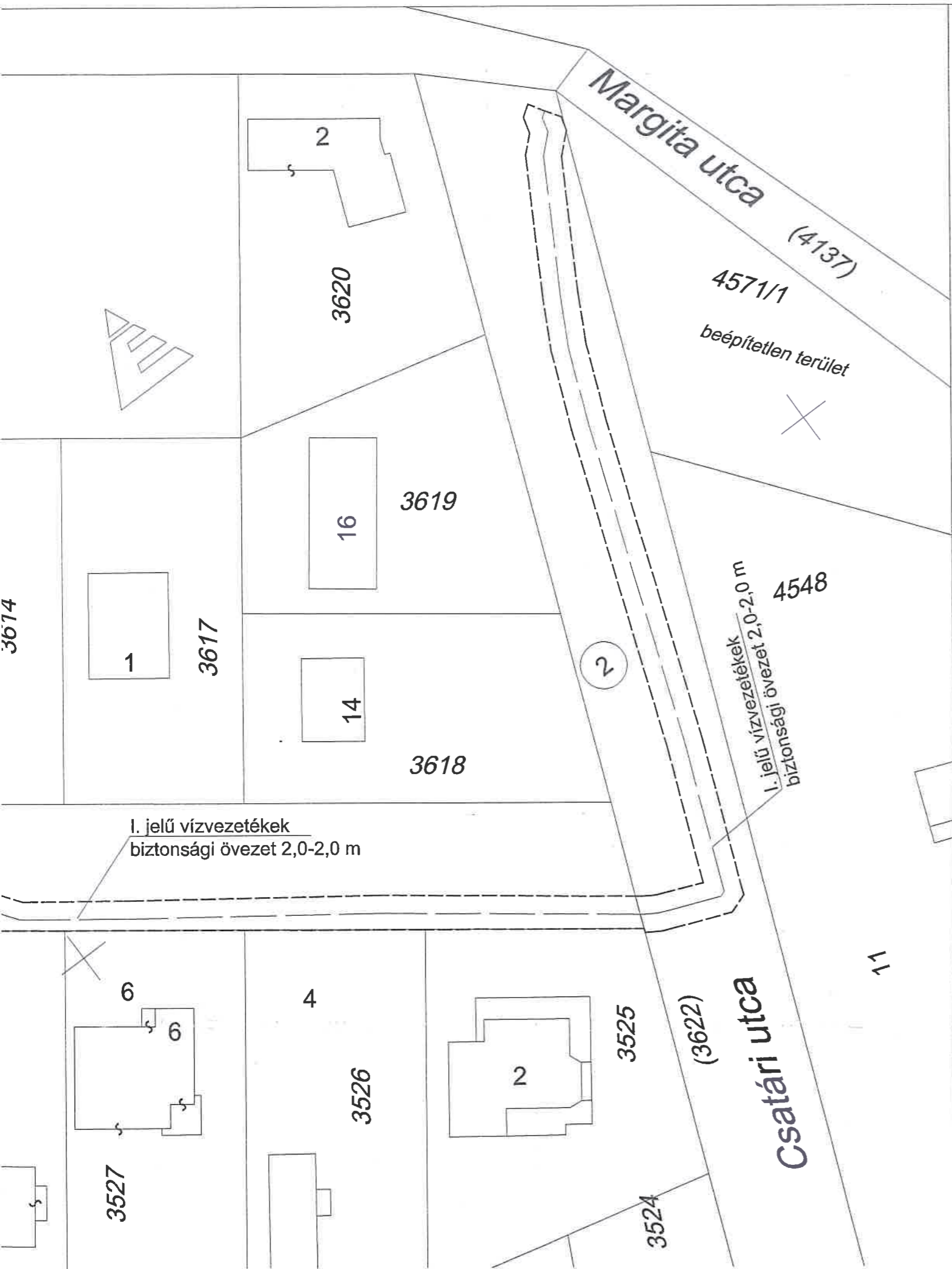
Szőlővirág út (3621)



elő vízvezetékek
 mélységi övezet 2,0-2,0 m

(3556) közút





Közmű-Geo Kft.
 4060 Balmazújváros, Árpád utca 50.
 Munka száma: MM-21/2022

Szada
 belterület
 Adatszolg. ikt.sz.: 2-3337/2023

VÁLTOZÁSI VÁZRAJZ

a 3556, 3622 helyrajzi számú földrészletekre vonatkozó
 vízvezetési szolgálmi jog bejegyzéséhez

M= 1:1000

Kedvezményezett: NFP Nemzeti Fejlesztési Programiroda Nonprofit Kft. és
 a DMRV Duna-Menti Regionális Vízmű Zártkörűen Működő Részvénytársaság konzorciuma

A projekt címe: DMRV Zrt. kapacitásbővítő fejlesztések
 A projekt azonosítószáma: KEHOP-2.1.11-21-2022-00005

Szada,
 Gesztenyefa utcai ivóvíz fejlesztés

A VÁLTOZÁSI VÁZRAJZ TERÜLETKIMUTATÁSSAL EGYÜTT ÉRVÉNYES!

A vázrajz méretok levételére nem alkalmas

A vízvezetési szolgálmi jog a Magyar Államot illeti
 (képviselet: Nemzeti Vízművek Zrt., 1118 Budapest, Homonna utca 2-4.)

a szolgálmi jog gyakorlása a víziközmű szolgáltató DMRV Zrt.-t
 (2650 Vár: Kodály Zoltán út 3.) illeti.

Szarvas Imre
 Ingatlanrendező földmérő
 Ny. t. szám: 2436/2020.
 Mélyépítő üzemmérnök:
 Ny.t. szám: HBMMK 09-0168
 4060 Balmazújváros, Árpád u. 50.

Az állam alapjait tartalmazó az állami ingatlanok elvételéről, értékesítéséről, adóhatalomával meggyezik.
 Ez a záradék a kézbeviteltől számított egy évig hatályos.

Balmazújváros, 2023.11.02

készítő/Mínőségét tanúsító
 földmérő lg. száma:
 Ing. rend. min. sz.:

Szarvas Imre
 7372
 2436/2020

637 696/2023

2024 01 24 nap
 Gedőltő 2023

P.H.

Záradékolo:
 Ing. rend. min. sz.:

Pappné Rácz Marianna
 Földmérő mémök
 Ing. rend. min. sz.: 2359/2019