

# SZADA

településrendezési eszközök

## MEGALAPOZÓ VIZSGÁLATOK

táj- és természetvédelem

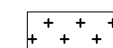
### Jelmagyarázat


 Településhatár

Nemzetközi védettség

 Natura 2000 - Veresegyházi medemce kiemelt jelentőségű természetmegőrzési terület

Országos védettség

 Gödöllői tájvédelmi körzet

 Ex lege védett láp


Országos ökológiai hálózat

 Magterület

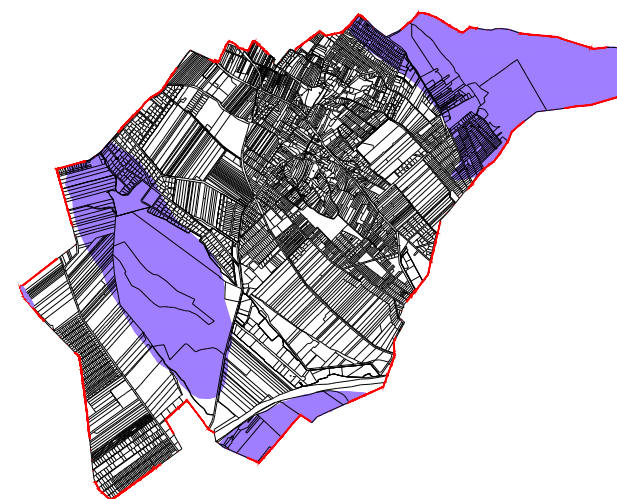
 Ökológiai folyosó

 Pufferterület

Tájvédelem

 Tájképvédelmi terület övezete (külön ábrán)

Tájképvédelmi terület övezete



Munka megnevezése:	<b>SZADA településrendezési eszközök</b>		
Megrendelő:	SZADA NAGYKÖZSÉG ÖNKORMÁNYZATA 2111 Szada, Dózsa György út 88. tel.: +36 28 503-065 honlap: www.szada.hu		
Generál tervező:	<b>TT1 Tanácsadó és Tervező Kft.</b> 1121 Budapest, Kakukhegyi út 9. e-mail: tervezes@tt1.hu		
Munkarész:	MEGALAPOZÓ VIZSGÁLATOK	Tervjel:	<b>TK-V1</b>
Tervlap címe:	<b>TÁJ- ÉS TERMÉSZETVÉDELEM</b>		
Felelős szakági tervező:	Tervező:	Szakági tervező cég:	Méretarány:
AUER JOLÁN TT1, TK/1 01-5003	M. ANDRÁSI ÁGNES OKL. TÁJTERVEZŐ ÉS TÉRTREKTERVEZŐ	<b>TÁJOLÓ-TERV KFT.</b> 1074 BUDAPEST, ROTTENBILLER U. 24. e-mail: tajoloterv.kft@upcmail.hu	M= 1:20 000 Dátum: 2020. december

*Készült az állami alapadatok felhasználásával.*